

令和5年度 第10回播磨町農業委員会議事録

1、会議開催日時 令和5年12月15日(金) 午後4時00分～午後4時30分

2、会議場所 播磨町役場 3階 BC会議室

3、出席委員氏名

1番	浅原 清治郎	2番	安立 裕	3番	大辻 隆廣	4番	大西 康弘
5番	岡田 幸朗	6番	衣笠 隆雄	7番	木村 勝	8番	佐伯 志朗
9番	福壽 洋三	10番	松本 富子				

出席委員 10名 欠席委員 0名

4、農業委員会事務局職員

事務局長 玉川 滋一 係長 山本 佑哉 主事 相田 賢哉 安田—めぐみ

5、議事日程

第1 議事録署名人の指名

第2 報告第8号 農地法第4条第1項第7号の規定による届出の専決処理報告のこと

報告第9号 農地法第5条第1項第6号の規定による届出の専決処理報告のこと

報告第10号 相続税の納税猶予に係る特例農地等の利用状況確認のこと

令和5年度 第10回播磨町農業委員会

日時：令和5年12月15日

開会 午後4時00分

- 議長 ただいまから令和5年度第10回播磨町農業委員会を始めます。
- 本日の出席委員は10名中10名で定足数に達しておりますので、本日の会議は成立しています。次に、播磨町農業委員会会議規則第11条に規定する議事録署名委員ですが、2番安立委員と4番大西委員をお願いいたします。それでは、これより議事目録に従い、議事を進めます。報告第8号「農地法第4条第1項第7号の規定による届出の専決処理報告のこと」を議題と致します。事務局の説明を求めます。
- 事務局 議案朗読及び説明。（別紙参照）
- 議長 それでは、1番を現地調査された福壽委員の報告をお願いします。
- 福壽委員 地図は4ページ、写真は5ページです。場所は、 の南東、
 から見て の向かいになります。水路は整備されており、農地転用をしても近隣農地に影響はないと思われま
- 議長 説明、報告は終わりました。他の委員の方で、ご意見・ご質問はありませんか。
- 委員 （異議なし）
- 議長 次に、2番を現地調査された佐伯委員の報告をお願いします。
- 佐伯委員 地図は6ページ、写真は7ページです。場所は、 から少し西側にあります。元々1筆だった土地が分筆され、その内2筆の届出がありました。隣接農地がなく、影響はありません。道路に2方向面しており、問題ありません。
- 議長 説明、報告は終わりました。他の委員の方で、ご意見・ご質問はありませんか。

ませんか。

○委員 (異議なし)

○議長 特に、意見・質問がなければ、報告第8号は以上をもちまして報告とさせていただきます。次に、報告第9号「農地法第5条第1項第6号の規定による届出の専決処理報告のこと」を議題と致します。事務局の説明を求めます。

○事務局 議案朗読及び説明。(別紙参照)

○議長 それでは、1番、2番を現地調査された佐伯委員の報告をお願いします。

○佐伯委員 1番から報告します。地図は10ページ、写真は11ページです。場所は、■■■■に面した■■■■の隣です。隣接農地がないため、影響はありません。2番は、報告第8号で説明した2筆の隣にある農地で、先ほど説明したとおり特に問題ありません。

○議長 説明、報告は終わりました。他の委員の方で、ご意見・ご質問はありませんか。

○委員 (異議なし)

○議長 特に、意見・質問がなければ、次に3番を現地調査された衣笠委員の報告をお願いします。

○衣笠委員 地図は14ページ、写真は15ページです。場所は、住宅地の中にあり、周囲に農地はありません。そのため、特に問題ありません。

○議長 説明、報告は終わりました。他の委員の方で、ご意見・ご質問はありませんか。


○委員 (異議なし)

○議長 特に、意見・質問がなければ、報告第9号は以上をもちまして報告とさせていただきます。次に、報告第10号「相続税の納税猶予に係

る特例農地等の利用状況確認のこと」を議題と致します。事務局の説明を求めます。

○事務局 議案朗読及び説明。(別紙参照)



○議長 それでは、1番、2番を現地調査された衣笠委員の報告をお願いします。

○衣笠委員 1番から報告します。地図は19ページ、写真は20ページです。場所は、の東側に面しています。周囲が住宅地であり、農地はありません。現在の状態は、保全管理であり、周囲に影響を与えることもないです。2番は、地図は21ページ、写真は22ページです。場所は、住宅地の中にあり、周囲に農地はありません。現在の状態は、写真のように作物を植えられています。

○議長 説明、報告は終わりました。他の委員の方で、ご意見・ご質問はありませんか。

○委員 (異議なし)


○議長 次に、3番、4番を現地調査された佐伯委員の報告をお願いします。

○佐伯委員 3番から報告します。地図は23ページ、写真は24ページです。場所は、のの向かいです。現況は写真のとおり保全管理で、他人が耕作しているということもありません。次に4番は、地図は25ページ、写真は26ページです。現況は写真のとおり保全管理で、他人が耕作しているということもありません。

○議長 説明、報告は終わりました。他の委員の方で、ご意見・ご質問はありませんか。

○委員 (異議なし)

○議長 次に、5番を現地調査された岡田委員の報告をお願いします。

○岡田委員 地図は27ページ、写真は28ページです。場所は、

■から■に行く道を曲がったところです。現況は、野菜をいろいろ作っておられます。

○議長 説明、報告は終わりました。他の委員の方で、ご意見・ご質問はありませんか。

○委員 (異議なし)

○議長 次に、6番から8番を現地調査された浅原委員の報告をお願いします。

○浅原委員 29ページ以降ですが、事務局の説明通りで問題ありません。

○議長 説明、報告は終わりました。他の委員の方で、ご意見・ご質問はありませんか。

○委員 (異議なし)

○議長 特に、意見・質問がなければ、報告第10号は以上をもちまして報告とさせていただきます。以上で、本日予定しておりました議事については、すべて終了しました。これにて第10回播磨町農業委員会を閉会いたします。

上記のとおり、会議録を調整する。

令和5年12月15日

議 長 大辻 隆廣

議事録署名人 安立 裕

議事録署名人 大西 康弘
