

## 大字索引

※代表的なページのみ記載していますので、隣接するページも確認してください。

No.	大字	ページ			No.	大字	ページ		
101	本荘1丁目	19-2	19-4		301	大中1丁目	4-3	9-1	
102	本荘2丁目	13-4	19-2		302	大中2丁目	9-1	9-3	
103	本荘3丁目	13-3			303	大中3丁目	8-2		
104	本荘4丁目	13-3			304	大中4丁目	4-3	8-2	
111	東本荘1丁目	14-3			331	南大中1丁目	8-4	14-2	
112	東本荘2丁目	14-3	19-2	20-1	332	南大中2丁目	14-1		
113	東本荘3丁目	20-1			333	南大中3丁目	8-3	8-4	
141	北本荘1丁目	7-4			401	古田1丁目	8-1	8-3	
142	北本荘2丁目	13-2	13-4		402	古田2丁目	7-2	8-1	
143	北本荘3丁目	13-1			403	古田3丁目	2-4	3-3	
144	北本荘4丁目	7-4			441	北古田1丁目	3-3	3-4	8-2
145	北本荘5丁目	7-1	7-3		442	北古田2丁目	3-3		
146	北本荘6丁目	7-3			501	宮西1丁目	6-2	7-1	7-3
147	北本荘7丁目	7-3	13-1		502	宮西2丁目	6-4	7-3	
200	野添字足洗	14-4	20-2		503	宮西3丁目	12-2		
200	野添字石帽子	10-4	11-3		601	宮北1丁目	14-1		
200	野添字鐘鑄場	10-4			602	宮北2丁目	13-2	14-1	
200	野添字丹波墓	15-3			603	宮北3丁目	13-2	13-4	
200	野添字出門	10-2			700	古宮字願満寺	20-2		
200	野添字古谷西	15-4			700	古宮字秋ヶ池下	20-2	21-1	21-3
200	野添字古谷前	15-3			701	古宮1丁目	20-2		
211	東野添1丁目	16-3	22-1		702	古宮2丁目	21-3		
212	東野添2丁目	16-3	21-2		703	古宮3丁目	21-3		
213	東野添3丁目	15-4			704	古宮4丁目	27-1		
221	西野添1丁目	15-2	16-1		705	古宮5丁目	20-4		
222	西野添2丁目	15-2			706	古宮6丁目	20-1	20-3	
223	西野添3丁目	9-3	15-1		707	古宮7丁目	20-3	26-1	
224	西野添4丁目	9-2	9-4		800	二子字上松	21-4		
225	西野添5丁目	9-3			800	二子字右近次郎本	21-3	21-4	
231	南野添1丁目	15-3			800	二子字大坪	15-3	21-1	
232	南野添2丁目	14-2	15-1		800	二子字北池ノ下	21-2		
233	南野添3丁目	14-4			800	二子字外堀	21-4		
241	北野添1丁目	16-1	16-2		800	二子字立辻	21-2	21-4	
242	北野添2丁目	10-3	10-4	16-1	800	二子字長池ノ内	21-3	21-4	
243	北野添3丁目	10-3			800	二子字中堤	15-3	21-1	21-2
251	上野添1丁目	10-1			800	二子字西垣	21-1		
252	上野添2丁目	10-1			800	二子字八塚本	21-3	21-1	
253	上野添3丁目	9-2			800	二子字若宮本	21-2		
261	野添城1丁目	4-4	5-3						
262	野添城2丁目	4-4	5-3						
263	野添城3丁目	4-2	4-4						

この図面は地番参考図です。疑義のある場合は法務局備付図面でご確認ください。

	1-4	2-3
	6-2	7-1

行政区画

兵庫県  
加古郡



凡例

- 市町村界
- 大字界
- 小字界
- 不明筆界
- 道路
- 河川
- 橋
- 池・沼
- 鉄塔
- 筆界  
同地番

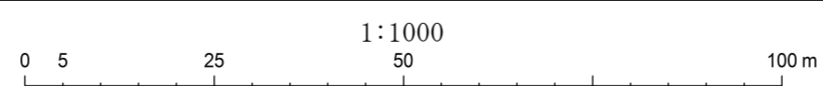
表示線の優先順

- 境界
- 道路界
- 水路界
- 筆界

加古川市

宮西一丁目

1-4



この図面は地番参考図です。疑義のある場合は法務局備付図面でご確認ください。

1-4	2-3	2-4
6-2	7-1	7-2

行政区画

兵庫県  
加古郡

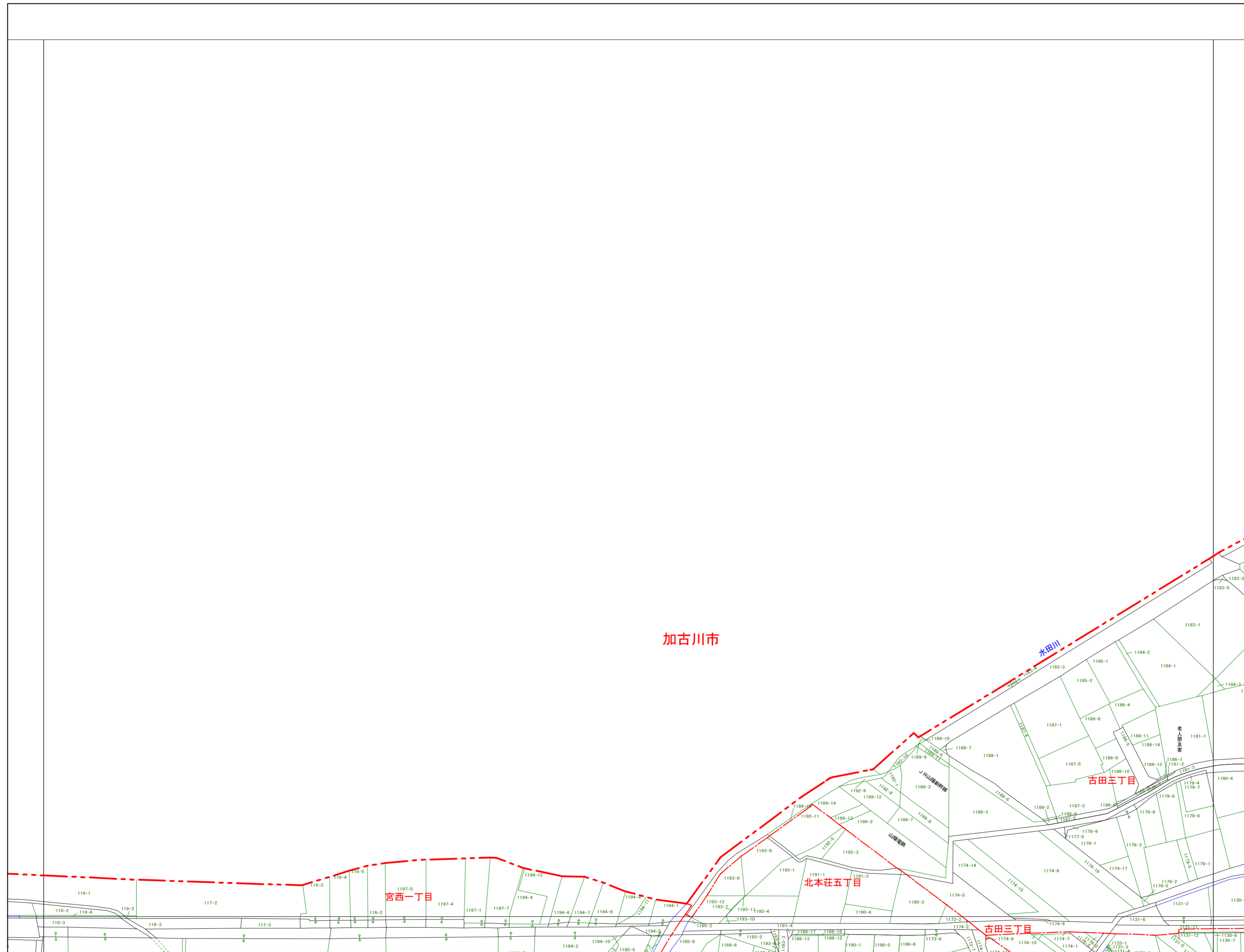


凡例

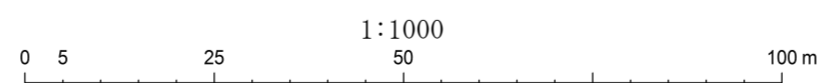
- 市町村界
- 大字界
- 小字界
- 不明筆界
- 道路
- 河川
- 橋
- 池・沼
- 鉄塔
- 筆界  
同地番

表示線の優先順

- 境界
- 道路界
- 水路界
- 筆界

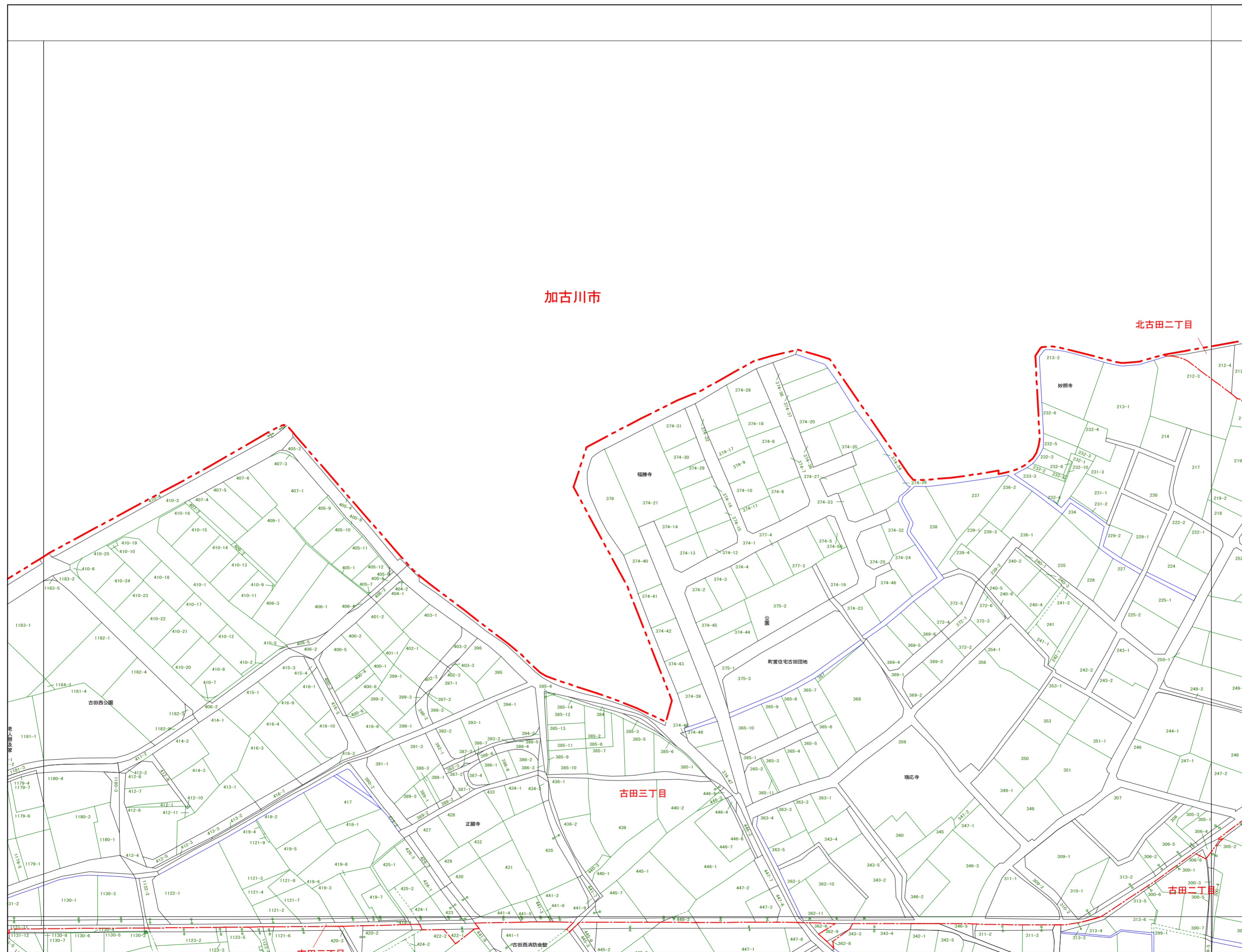


令和5年3月調製 この図面の地番は調製年度の1月1日現在のものです。



この図面は地番の配置を示したもので、権利関係等の確認には使用できません。 計画機関 播磨町

この図面は地番参考図です。疑義のある場合は  
法務局備付図面でご確認ください。



		3-1
2-3	2-4	3-3
7-1	7-2	8-1

行政区画

兵庫県  
加古郡

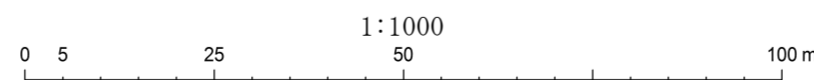


凡例


- 市町村界
- - - 大字界
- · - · - 小字界
- · - · - 不明筆界
- 道路
- 河川
- 橋
- 池・沼
- 鉄塔
- 筆界  
同地番

表示線の優先順

- - - 境界
- 道路界
- 水路界
- 筆界



この図面は地番参考図です。疑義のある場合は法務局備付図面でご確認ください。



	3-1	
2-4	3-3	3-4

行政区画

兵庫県  
加古郡

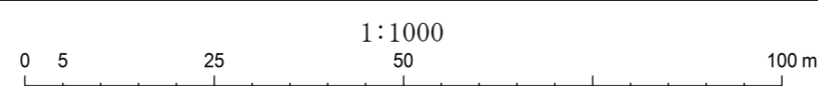


凡例

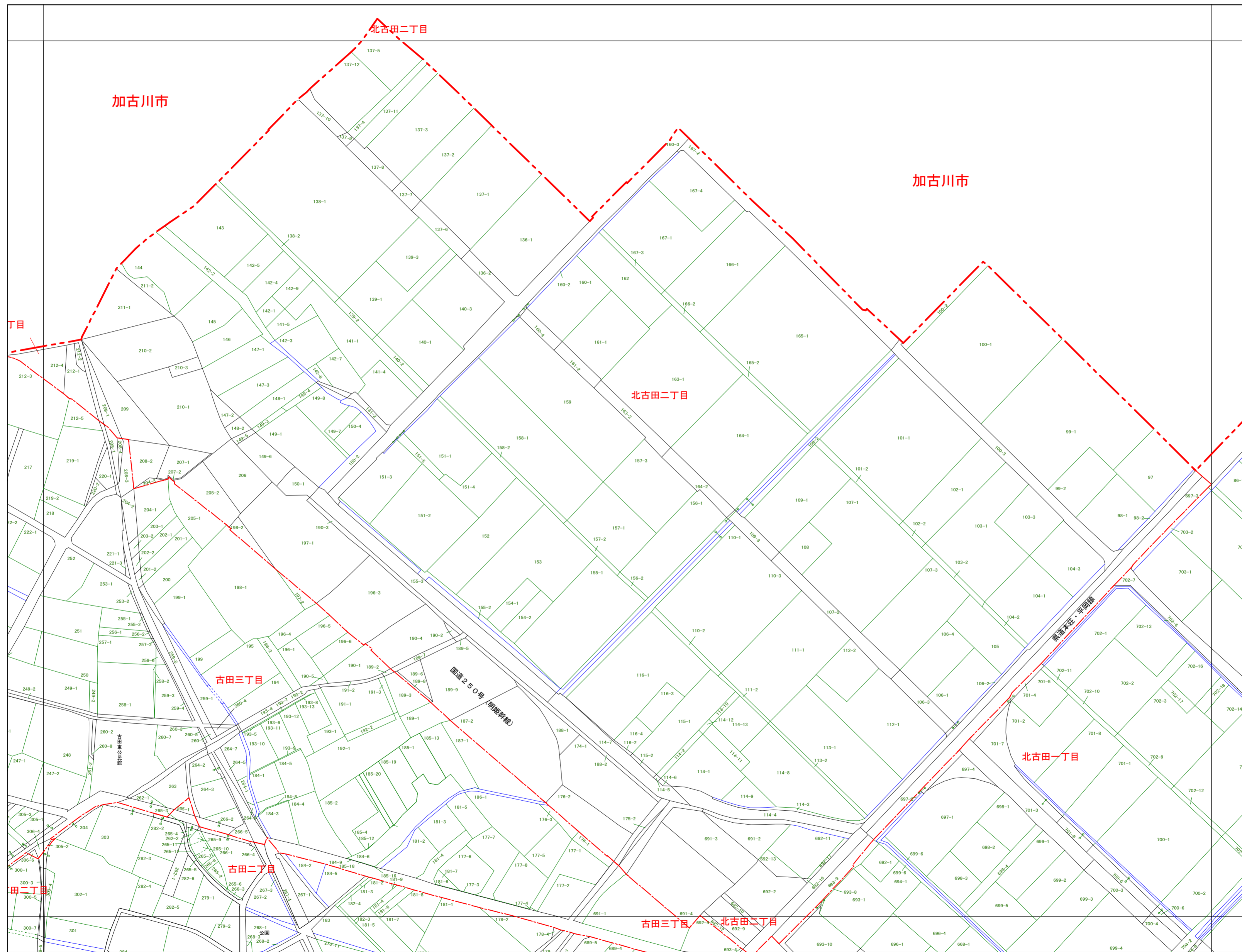
- 市町村界
- 大字界
- 小字界
- 不明筆界
- 道路
- 河川
- 橋
- 池・沼
- 鉄塔
- 筆界  
同地番

表示線の優先順

- 境界
- 道路界
- 水路界
- 筆界



この図面は地番参考図です。疑義のある場合は法務局備付図面でご確認ください。



	3-1	
2-4	3-3	3-4
7-2	8-1	8-2

行政区画

兵庫県  
加古郡



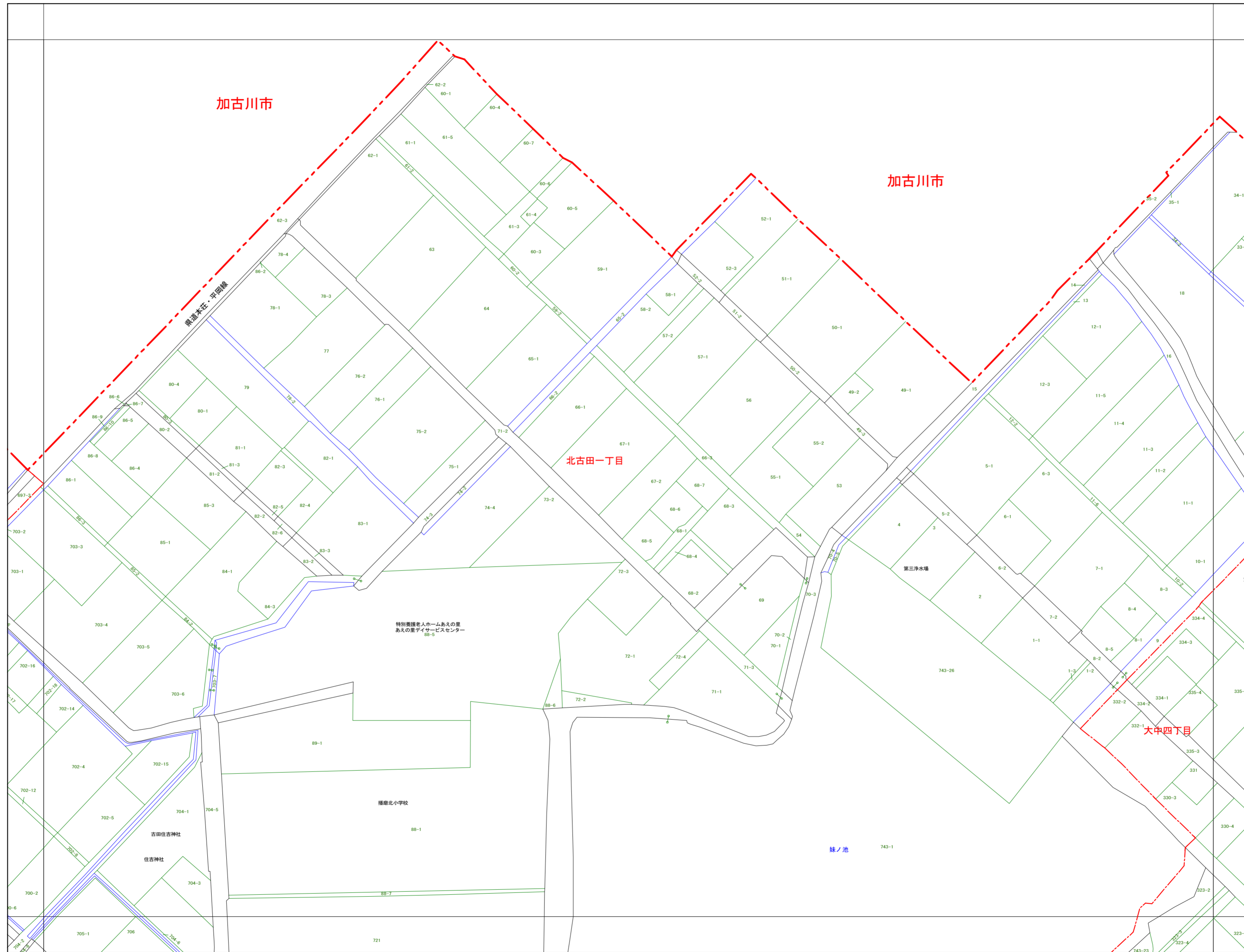
凡例

- 市町村界
- - - 大字界
- · - · - 小字界
- · - · - 不明筆界
- 道路
- 河川
- 橋
- 池・沼
- 鉄塔
- 筆界  
同地番

表示線の優先順

- - - 境界
- 道路界
- 水路界
- 筆界

この図面は地番参考図です。疑義のある場合は法務局備付図面でご確認ください。



3-1		4-1
3-3	3-4	4-3
8-1	8-2	9-1

行政区画  
兵庫県  
加古郡

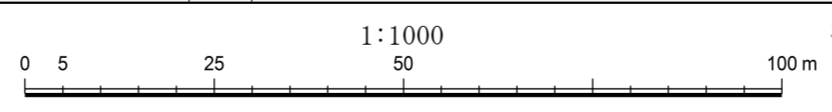


凡例

- 市町村界
- - - 大字界
- · - 小字界
- · - 不明筆界
- 道路
- 河川
- 橋
- 池・沼
- 鉄塔
- 筆界  
同地番

表示線の優先順


- - - 境界
- 道路界
- 水路界
- 筆界



4-1

# 播磨町地番図

この図面は地番参考図です。疑義のある場合は法務局備付図面でご確認ください。



	4-1	4-2
3-4	4-3	4-4

行政区画

兵庫県  
加古郡



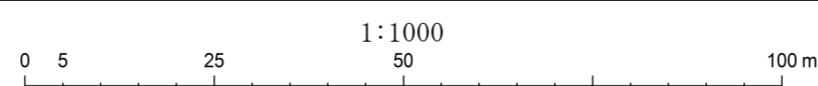
凡例

- 市町村界
- 大字界
- 小字界
- 不明筆界
- 道路
- 河川
- 橋
- 池・沼
- 鉄塔
- 筆界  
同地番

表示線の優先順

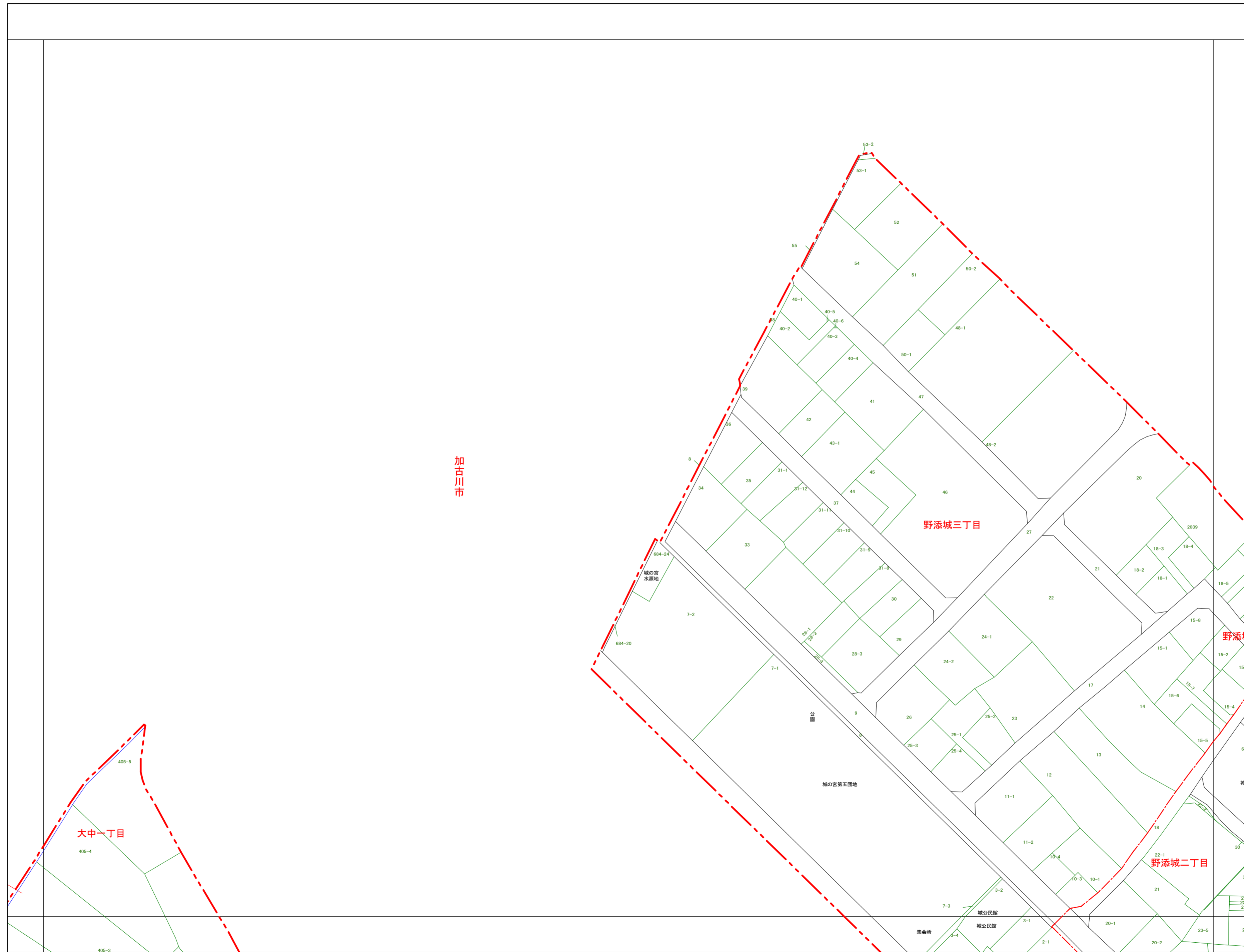
- 境界
- 道路界
- 水路界
- 筆界

4-1





この図面は地番参考図です。疑義のある場合は法務局備付図面でご確認ください。



4-1	4-2	5-1
4-3	4-4	5-3

行政区画  
兵庫県  
加古郡

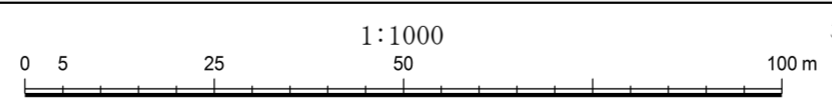


凡例

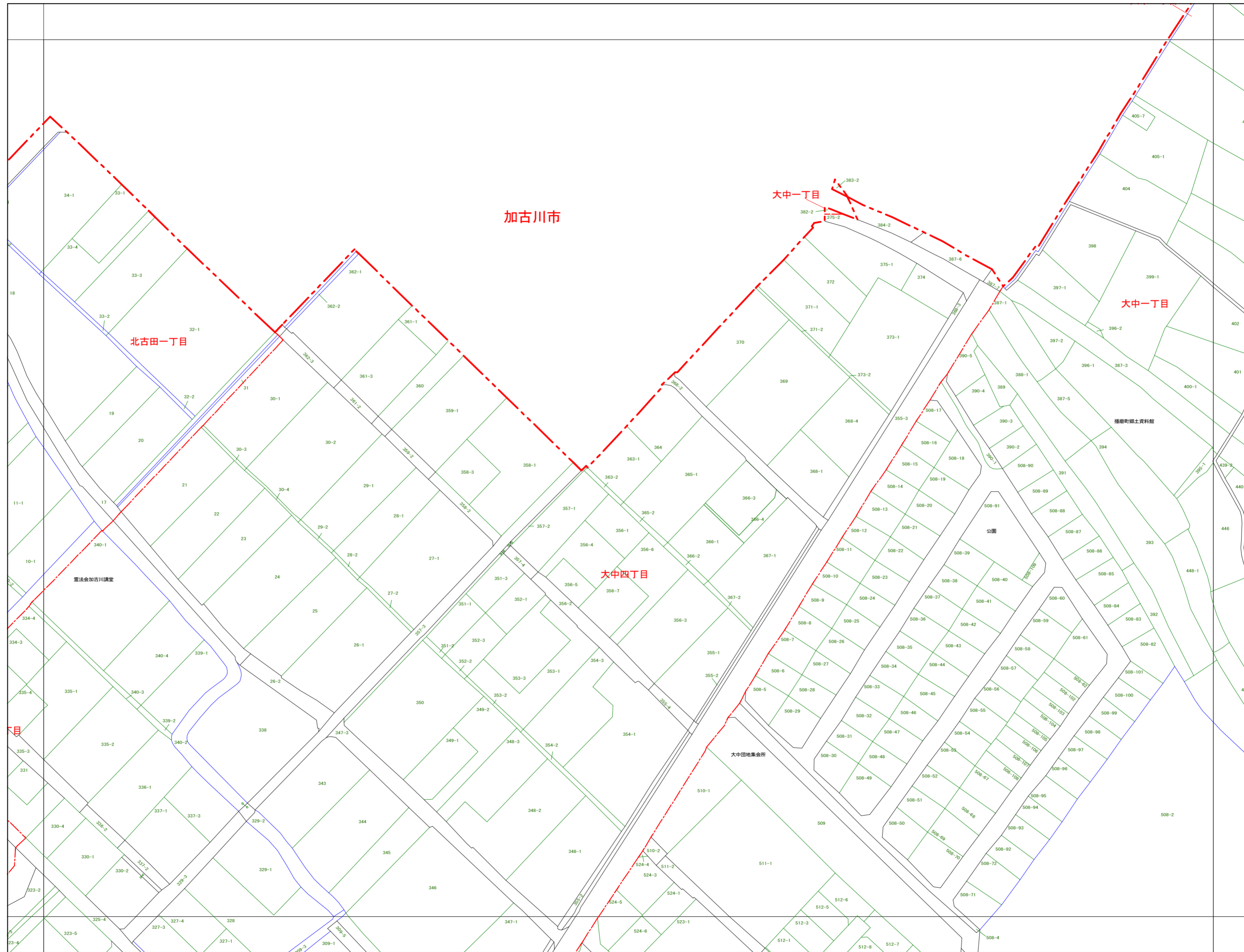
- 市町村界
- - - - 大字界
- 小字界
- 不明筆界
- 道路
- 河川
- 橋
- 池・沼
- 塔
- 筆界  
同地番

表示線の優先順

- - - - 境界
- 道路界
- 水路界
- 筆界



この図面は地番参考図です。疑義のある場合は法務局備付図面でご確認ください。



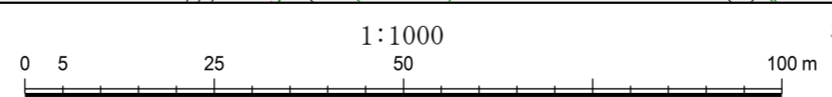
	4-1	4-2
3-4	4-3	4-4
8-2	9-1	9-2

行政区画  
兵庫県  
加古郡

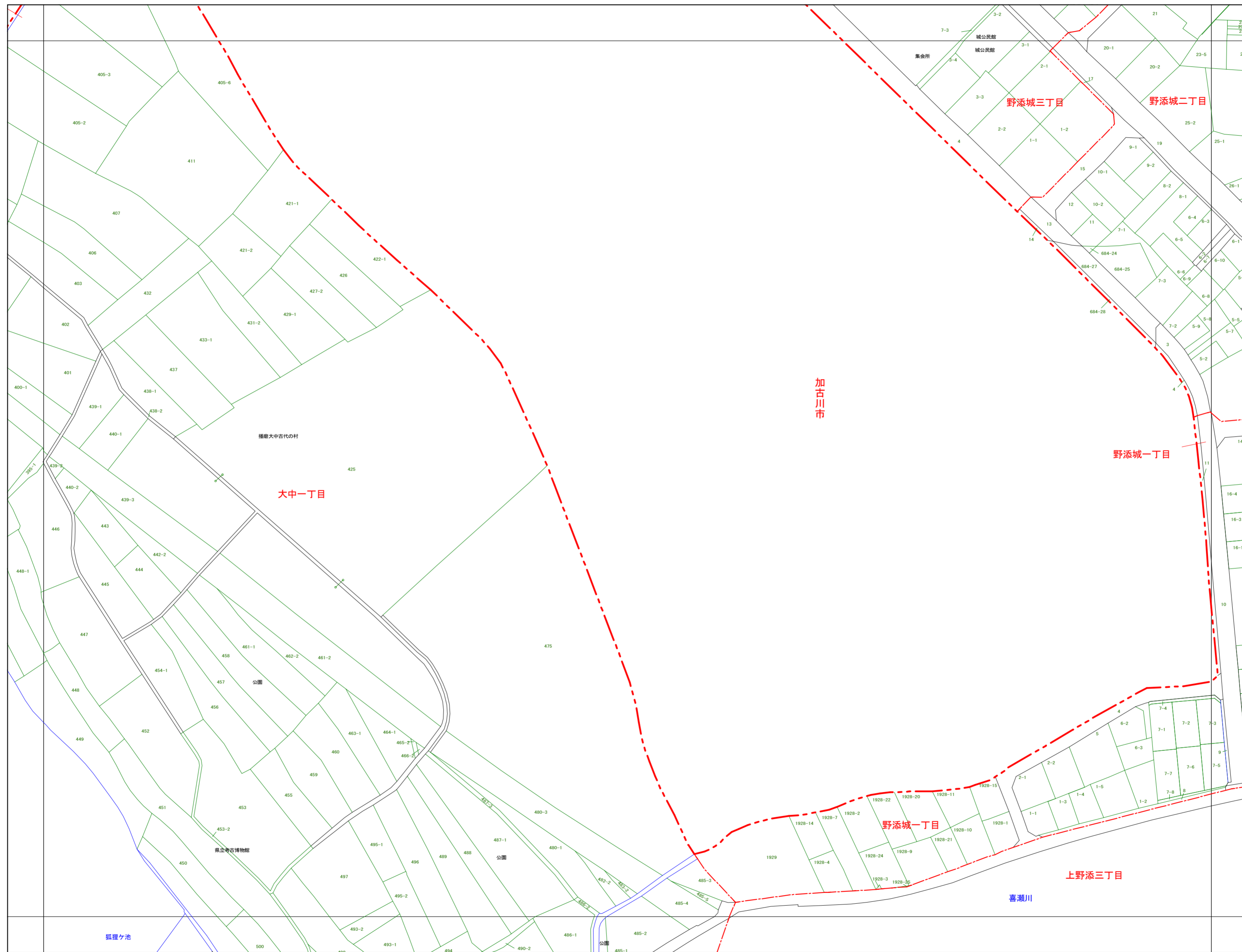


- 凡例
- 市町村界
  - - - 大字界
  - · - · - 小字界
  - · - · - 不明筆界
  - 道路
  - 河川
  - 池・沼
  - 鉄塔
  - 筆界
  - 同地番

- 表示線の優先順
- - - 境界
  - 道路界
  - 水路界
  - 筆界



この図面は地番参考図です。疑義のある場合は法務局備付図面でご確認ください。



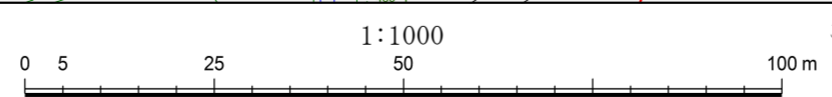
4-1	4-2	5-1
4-3	4-4	5-3
9-1	9-2	10-1

行政区画  
兵庫県  
加古郡



- 凡例
- 市町村界
  - - - 大字界
  - · - 小字界
  - 不明筆界
  - 道路
  - 河川
  - 橋
  - 池・沼
  - 塔
  - 筆界
  - 同地番

- 表示線の優先順
- - - 境界
  - 道路界
  - 水路界
  - 筆界



この図面は地番参考図です。疑義のある場合は法務局備付図面でご確認ください。

4-2	5-1	
4-4	5-3	

行政区画

兵庫県  
加古郡

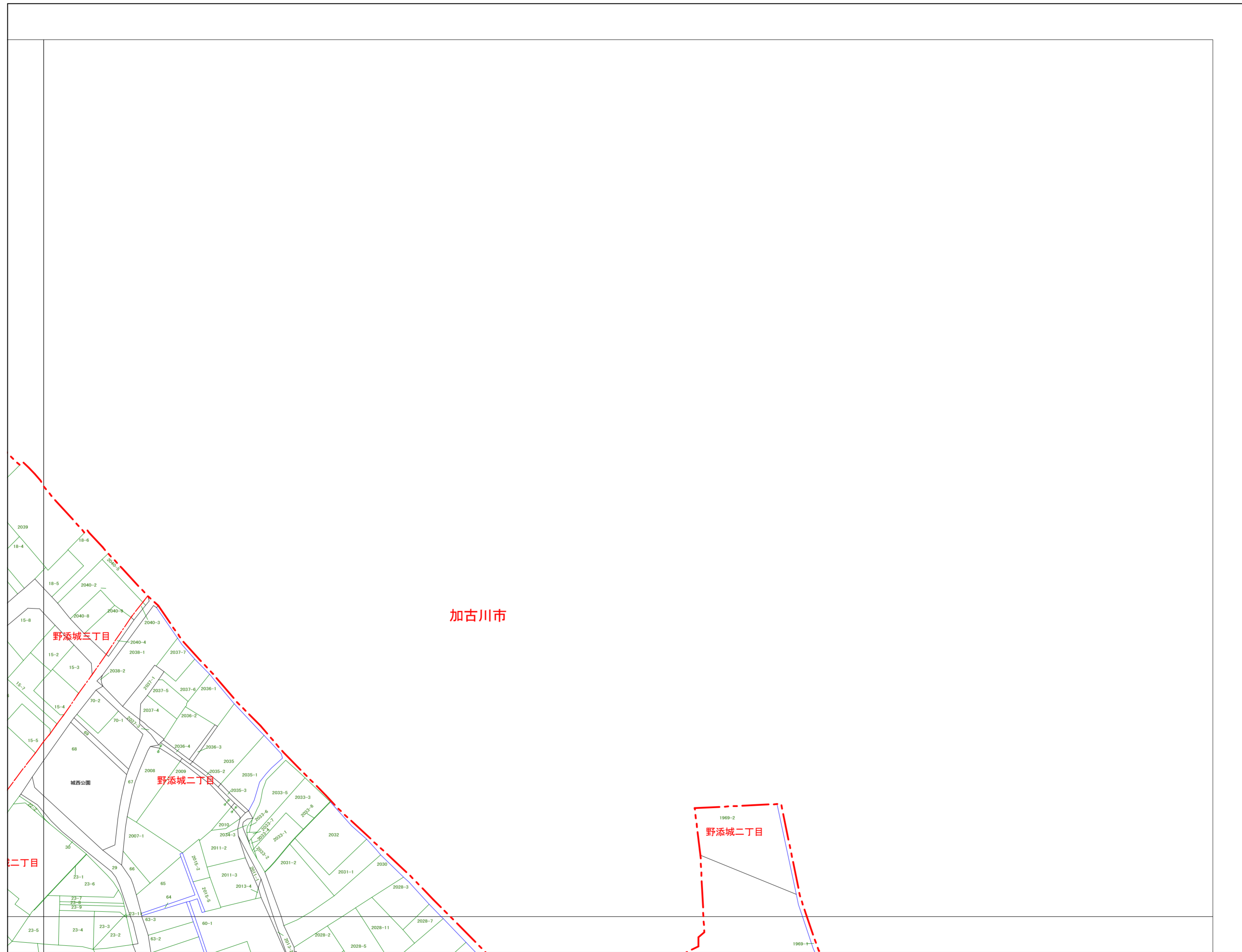


凡 例

- 市 町 村 界
- 大 字 界
- 小 字 界
- 不 明 筆 界
- 道 路
- 河 川
- 橋
- 池 ・ 沼
- 鉄 塔
- 筆 界 同 地 番

表示線の優先順

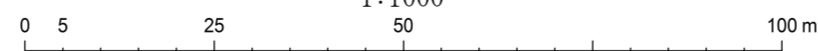
- 境 界
- 道 路 界
- 水 路 界
- 筆 界



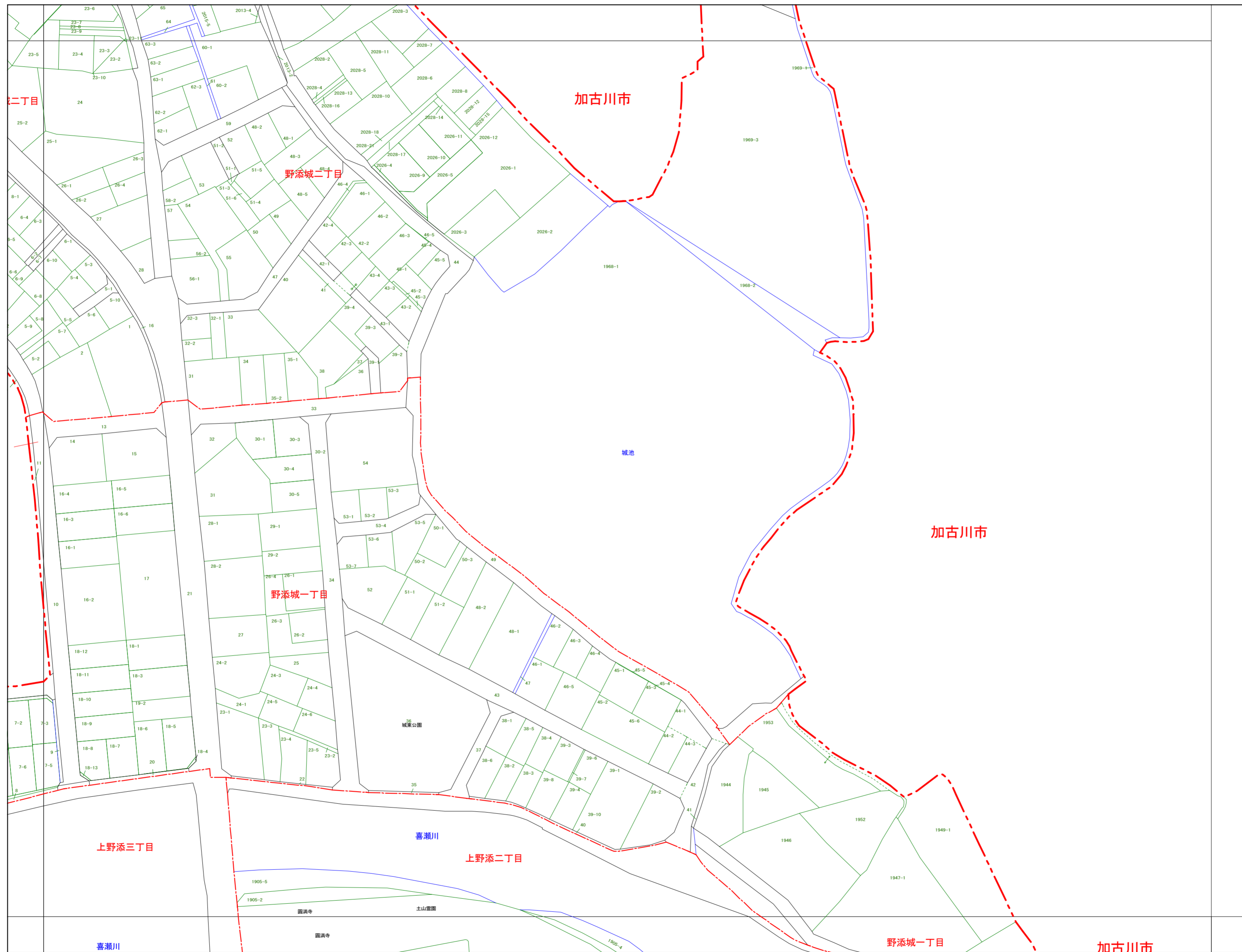
令和5年3月調製 この図面の地番は調製年度の1月1日現在のものである。

1:1000

この図面は地番の配置を示したもので、権利関係等の確認には使用できません。 計画機関 播 磨 町



この図面は地番参考図です。疑義のある場合は法務局備付図面でご確認ください。



4-2	5-1	
4-4	5-3	
9-2	10-1	10-2

行政区画

- 兵庫県
- 加古郡

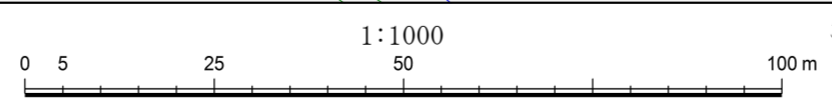


凡例

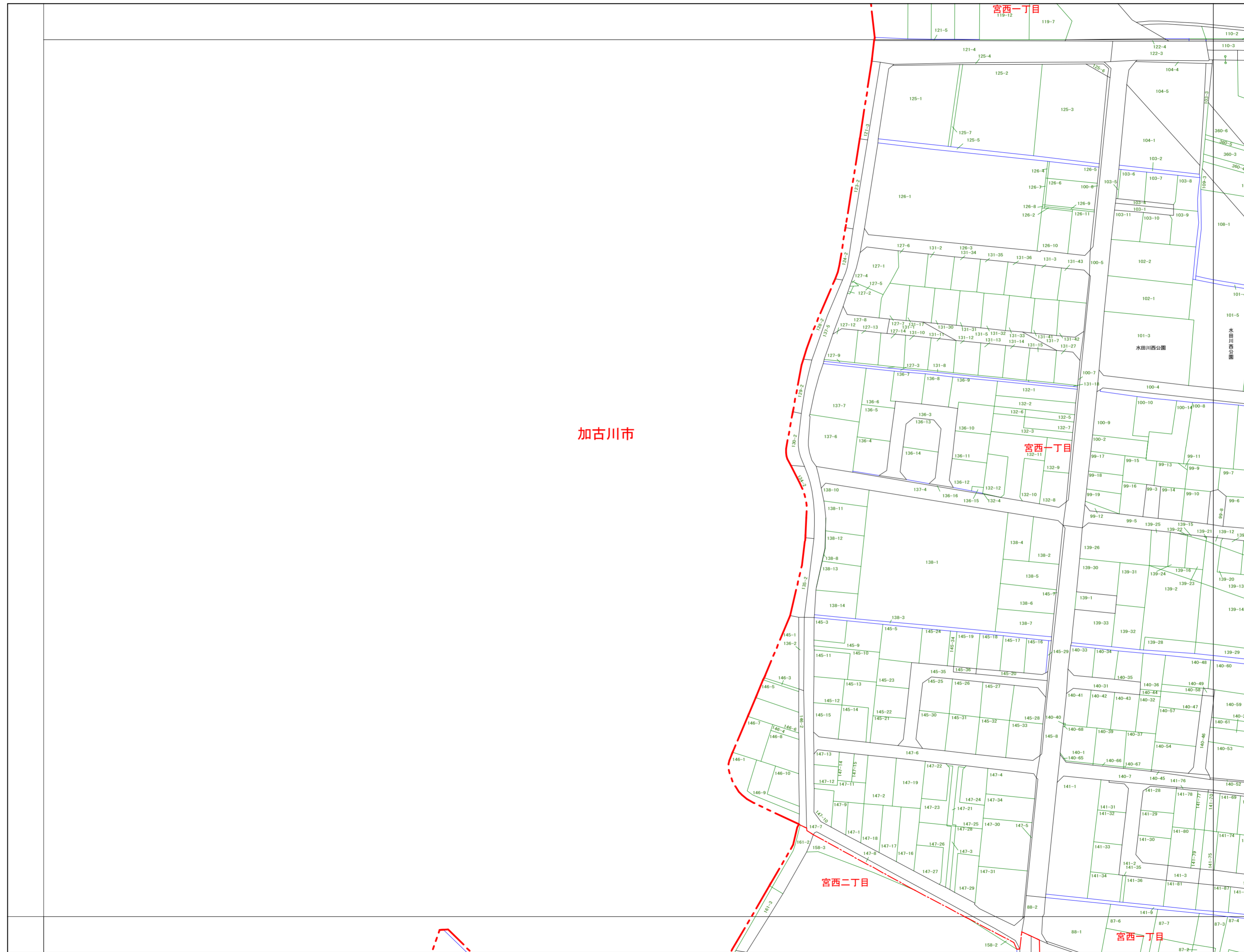
- 市町村界
- 大字界
- 小字界
- 不明筆界
- 道路
- 河川
- 橋
- 池・沼
- 鉄塔
- 筆界
- 同地番

表示線の優先順

- 境界
- 道路界
- 水路界
- 筆界



この図面は地番参考図です。疑義のある場合は法務局備付図面でご確認ください。



	1-4	2-3
	6-2	7-1
6-3	6-4	7-3

行政区画

兵庫県  
加古郡

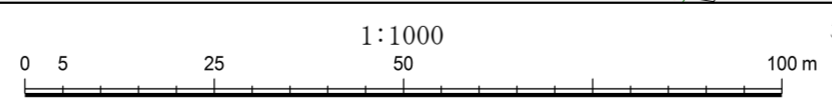


凡例

- 市町村界
- - - 大字界
- 小字界
- 不明筆界
- 道路
- 河川
- 橋
- 池・沼
- 鉄塔
- 筆界
- 同地番

表示線の優先順

- 境界
- 道路界
- 水路界
- 筆界



この図面は地番参考図です。疑義のある場合は法務局備付図面でご確認ください。

		6-2
	6-3	6-4
	12-1	12-2

行政区画

兵庫県  
加古郡

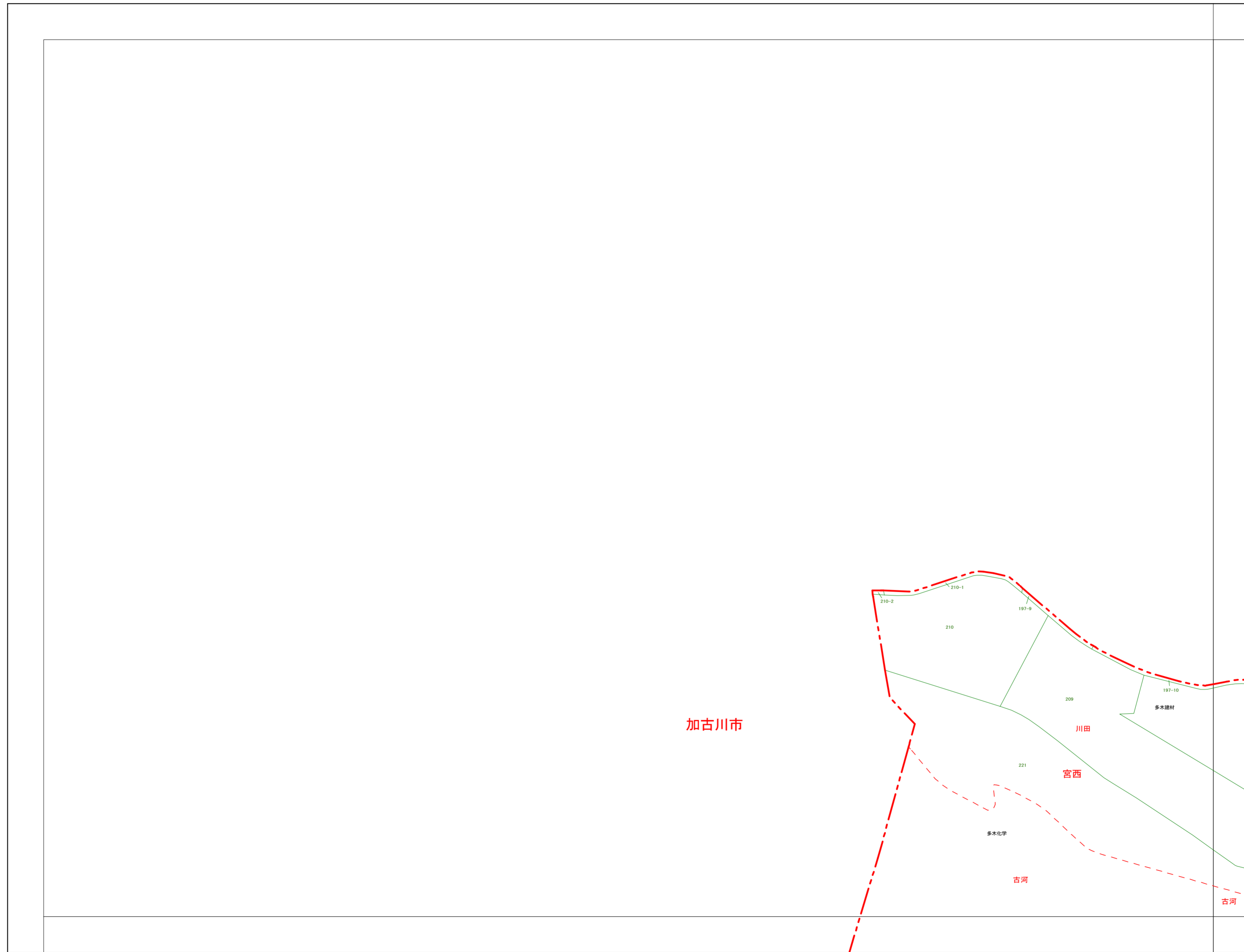


凡 例

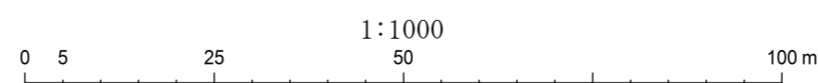
- 市 町 村 界
- 大 字 界
- 小 字 界
- 不 明 筆 界
- 道 路
- 河 川
- 橋
- 池 ・ 沼
- 鉄 塔
- 筆 界 同 地 番

表示線の優先順

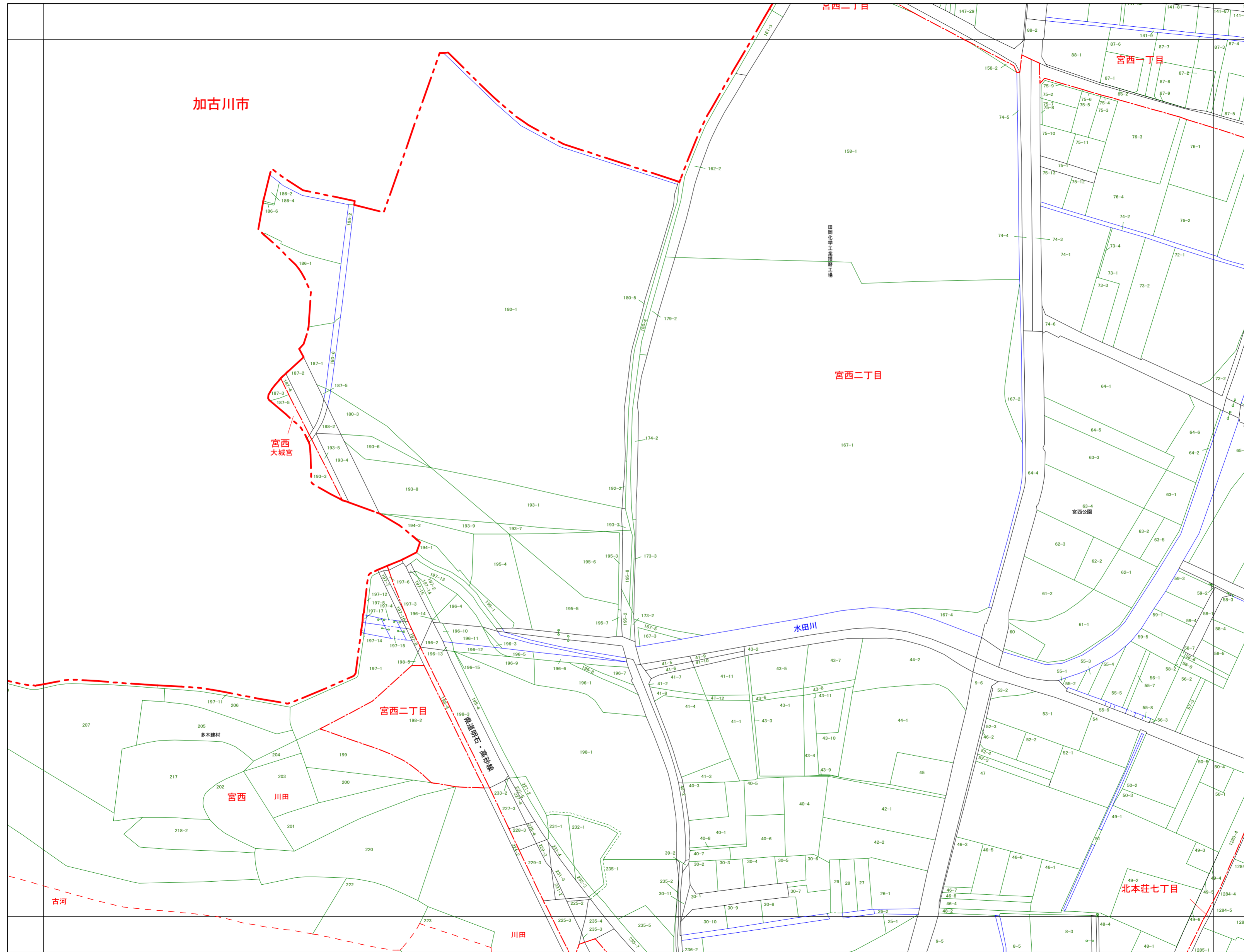
- 境 界
- 道 路 界
- 水 路 界
- 筆 界



6-3



この図面は地番参考図です。疑義のある場合は法務局備付図面でご確認ください。



	6-2	7-1
6-3	6-4	7-3
12-1	12-2	13-1

行政区画

兵庫県  
加古郡

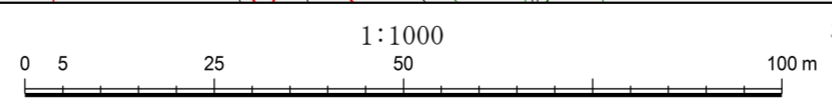


凡例

- 市町村界
- - - - 大字界
- · - · - 小字界
- · - · - 不明筆界
- 道路
- 河川
- 橋
- 池・沼
- 鉄塔
- 筆界
- 同地番

表示線の優先順

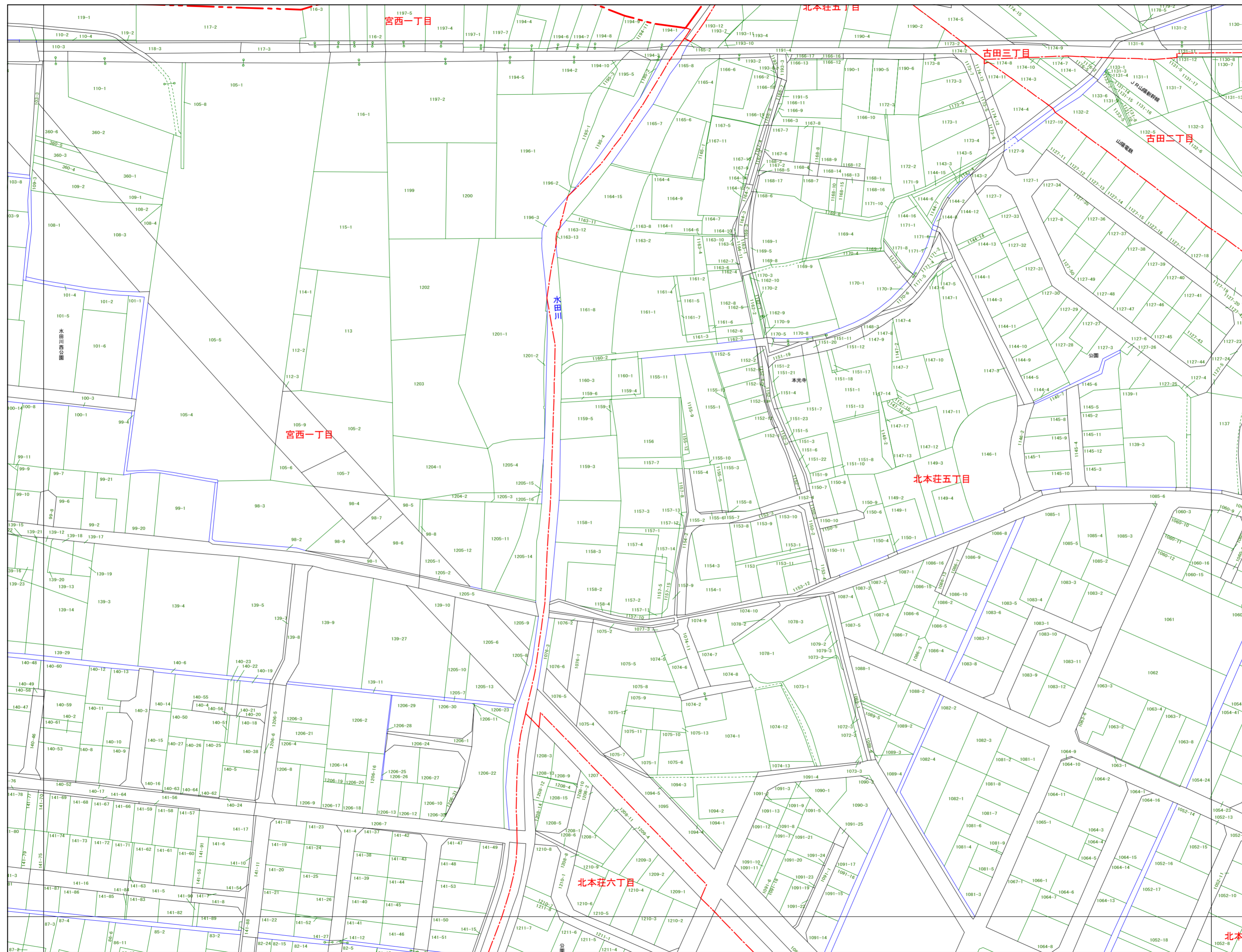
- - - - 境界
- 道路界
- 水路界
- 筆界





# 播磨町地番図

この図面は地番参考図です。疑義のある場合は  
法務局備付図面でご確認ください。



1-4	2-3	2-4
6-2	7-1	7-2
6-4	7-3	7-4

行政区画  
兵庫県  
加古郡

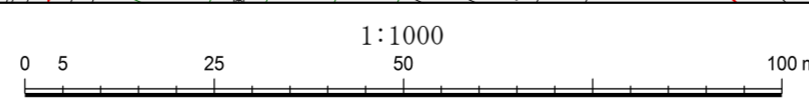


### 凡例

- 市町村界
- - - 大字界
- · - · - 小字界
- · - · - 不明筆界
- 道路
- 河川
- 橋
- 池・沼
- 鉄塔
- 筆界  
同地番

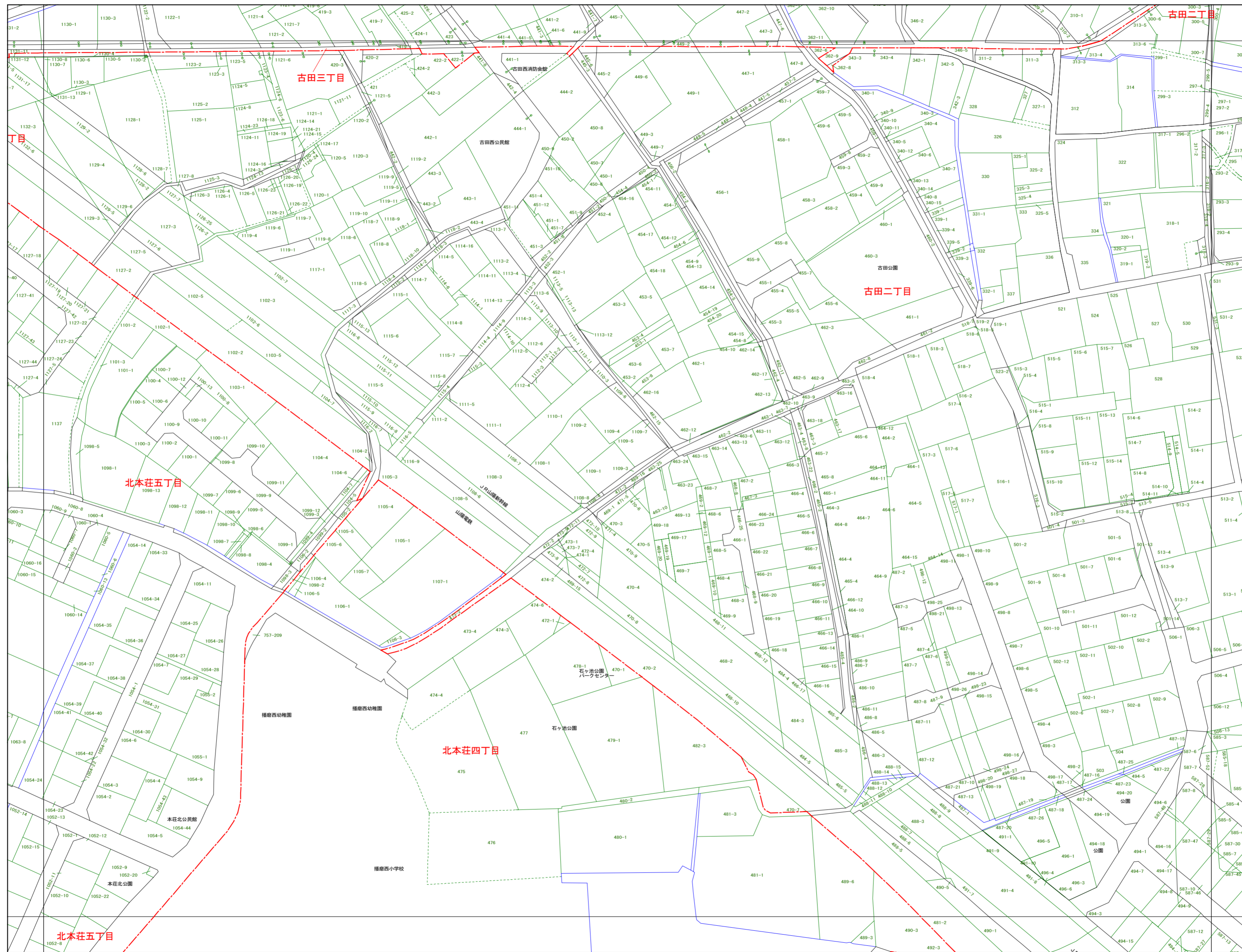
### 表示線の優先順

- - - 境界
- 道路界
- 水路界
- 筆界



# 播磨町地番図

この図面は地番参考図です。疑義のある場合は  
法務局備付図面でご確認ください。



2-3	2-4	3-3
7-1	7-2	8-1
7-3	7-4	8-3

行政区画  
兵庫県  
加古郡

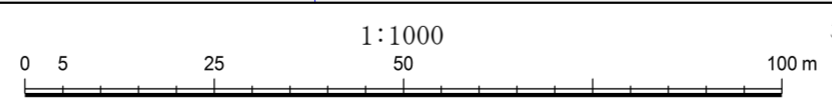


### 凡例

- 市町村界
- - - - 大字界
- · - · - 小字界
- · - · - 不明筆界
- 道路
- 河川
- 橋
- 池・沼
- 鉄塔
- 筆界  
同地番

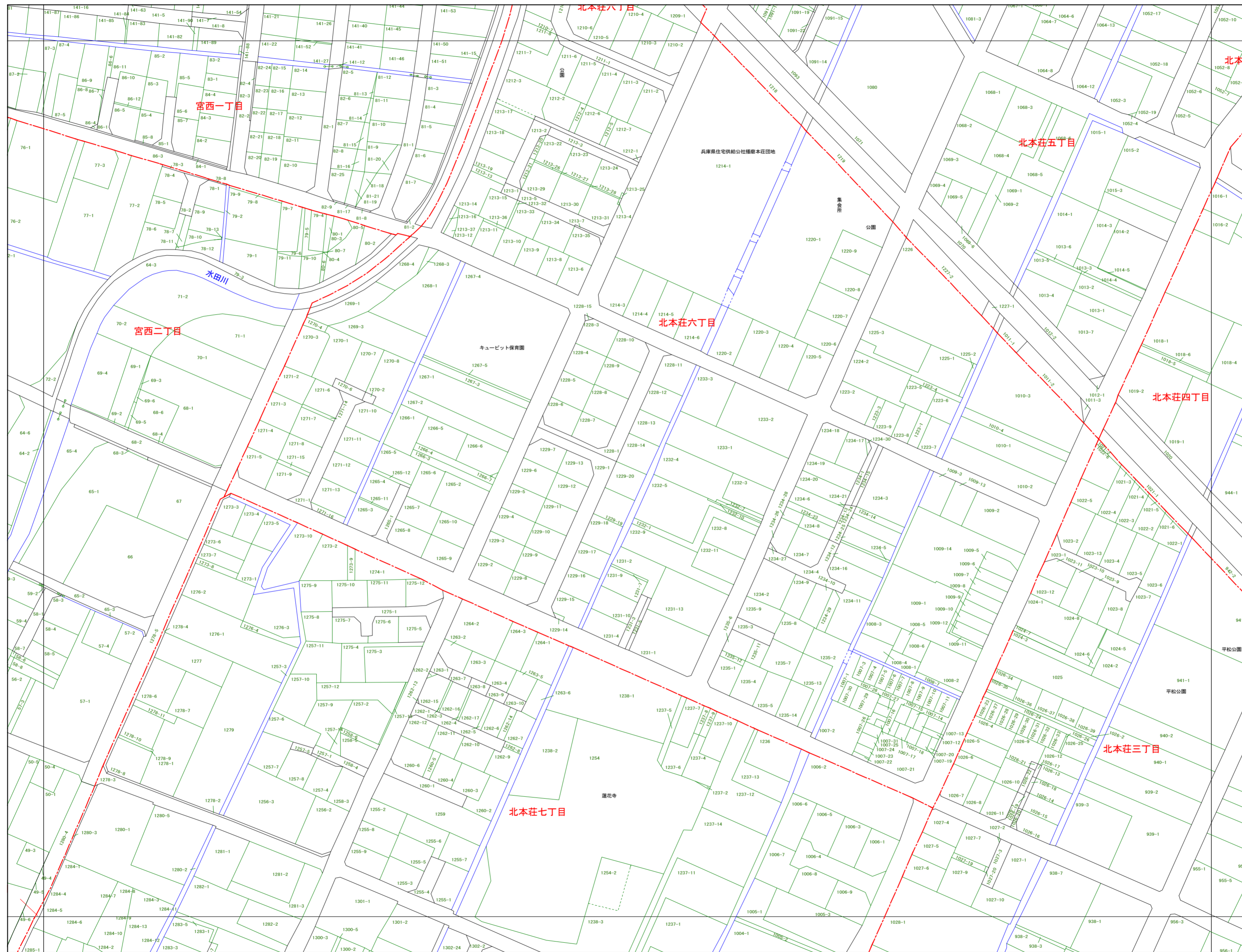
### 表示線の優先順

- 境界
- 道路界
- 水路界
- 筆界



# 播磨町地番図

この図面は地番参考図です。疑義のある場合は  
法務局備付図面でご確認ください。



6-2	7-1	7-2
6-4	7-3	7-4
12-2	13-1	13-2

行政区画  
兵庫県  
加古郡



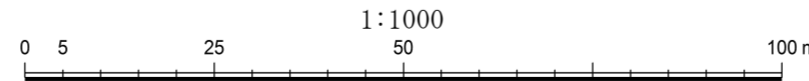
### 凡例

- 市町村界
- - - 大字界
- · - · - 小字界
- · - · - 不明筆界
- 道路
- 河川
- 池・沼
- 塔
- 筆界
- 同地番

### 表示線の優先順

- - - 境界
- 道路界
- 水路界
- 筆界

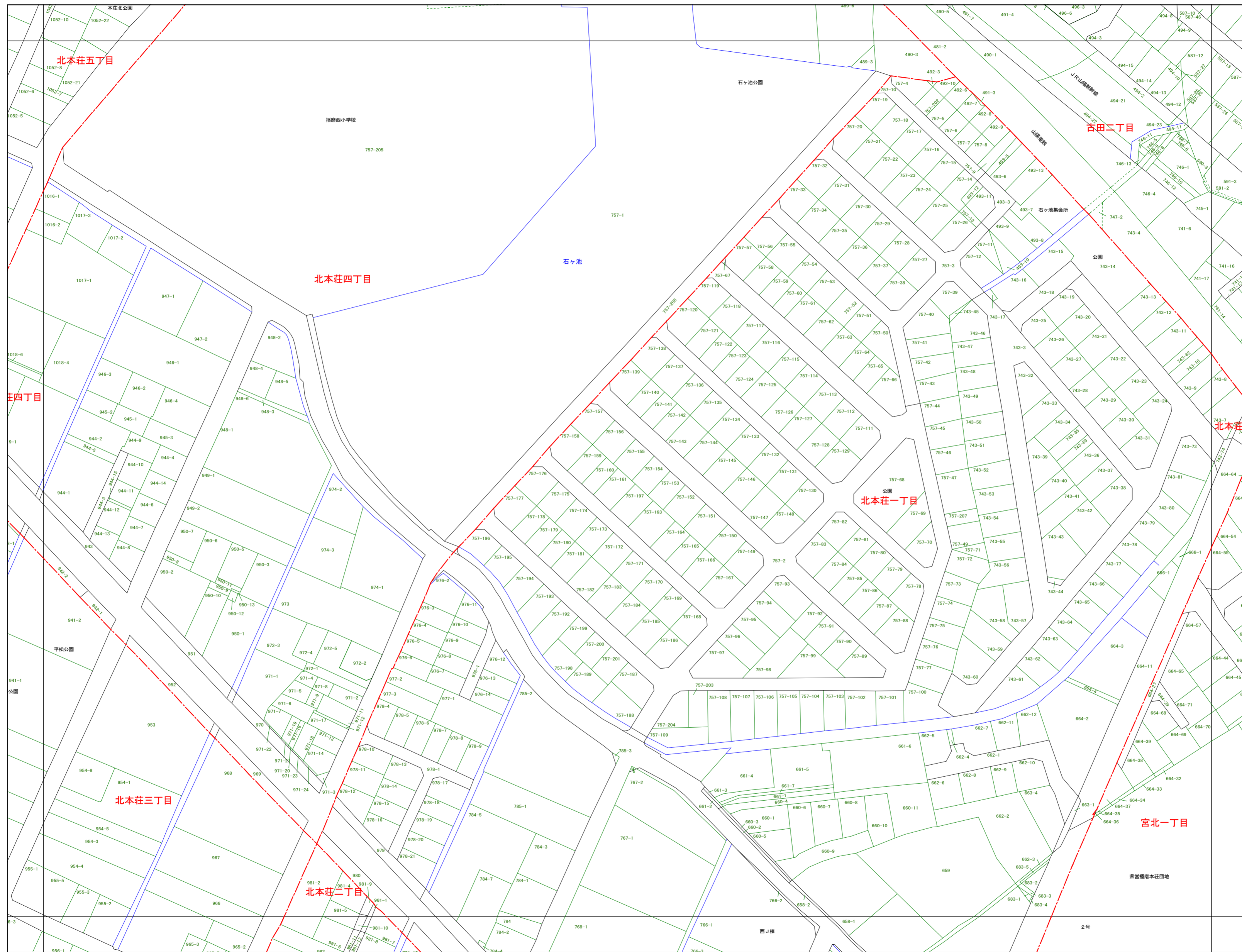
令和5年3月調製 この図面の地番は調製年度の1月1日現在のものです。



この図面は地番の配置を示したもので、権利関係等の確認には使用できません。 計画機関 播磨町

# 播磨町地番図

この図面は地番参考図です。疑義のある場合は  
法務局備付図面でご確認ください。



7-1	7-2	8-1
7-3	7-4	8-3
13-1	13-2	14-1

行政区画  
兵庫県  
加古郡

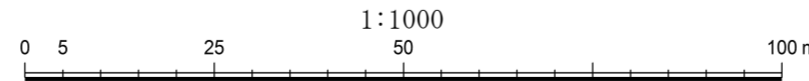


### 凡例

- 市町村界
- - - 大字界
- · - · - 小字界
- · - · - 不明筆界
- 道路
- 河川
- 橋
- 池・沼
- 塔
- 筆界
- 同地番

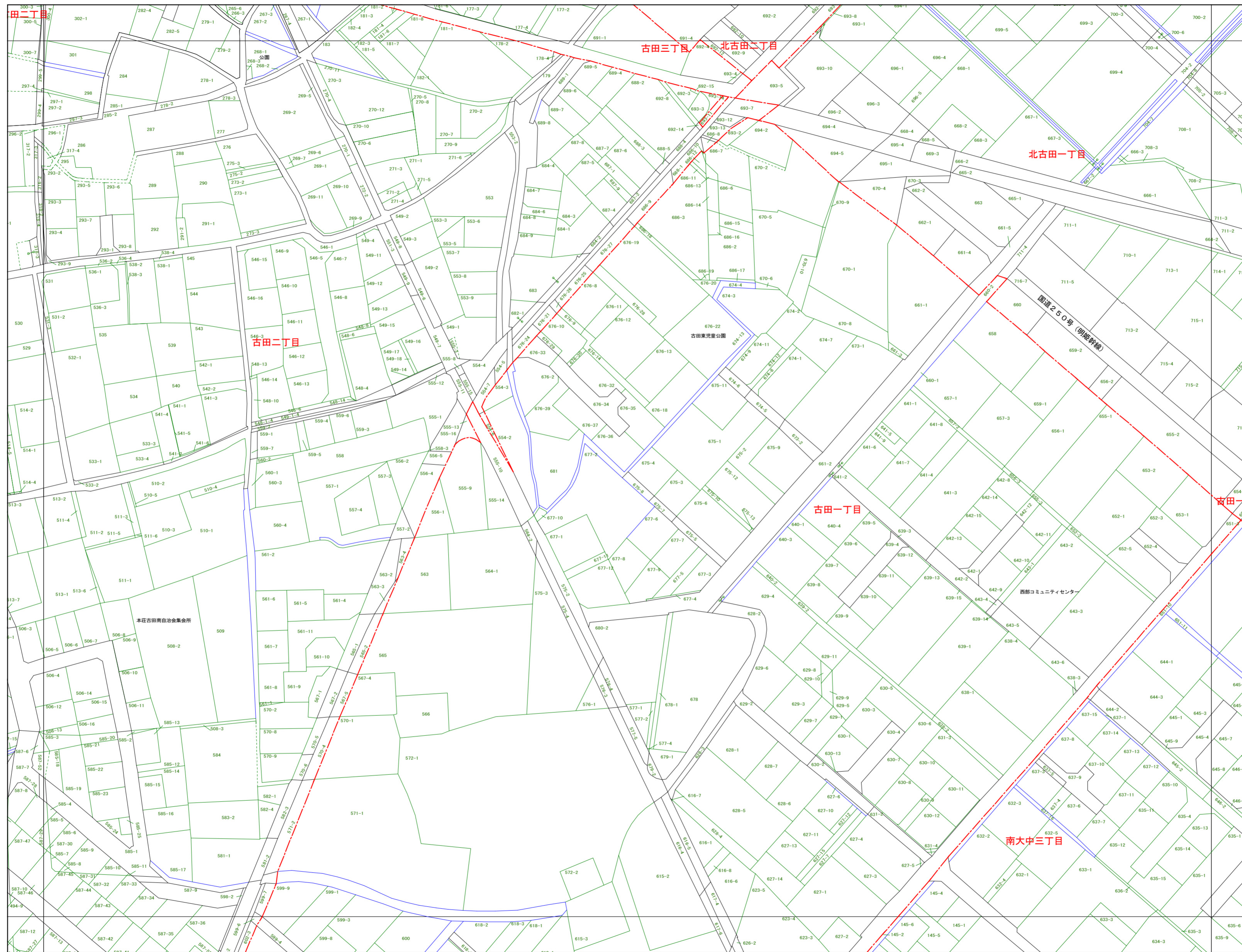
### 表示線の優先順

- - - 境界
- 道路界
- 水路界
- 筆界



# 播磨町地番図

この図面は地番参考図です。疑義のある場合は  
法務局備付図面でご確認ください。



2-4	3-3	3-4
7-2	8-1	8-2
7-4	8-3	8-4

行政区画  
兵庫県  
加古郡

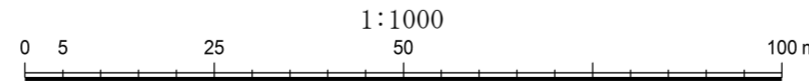


### 凡例

- 市町村界
- - - 大字界
- · - · - 小字界
- · - · - 不明筆界
- 道路
- 河川
- 池・沼
- 塔
- 筆界
- 同地番

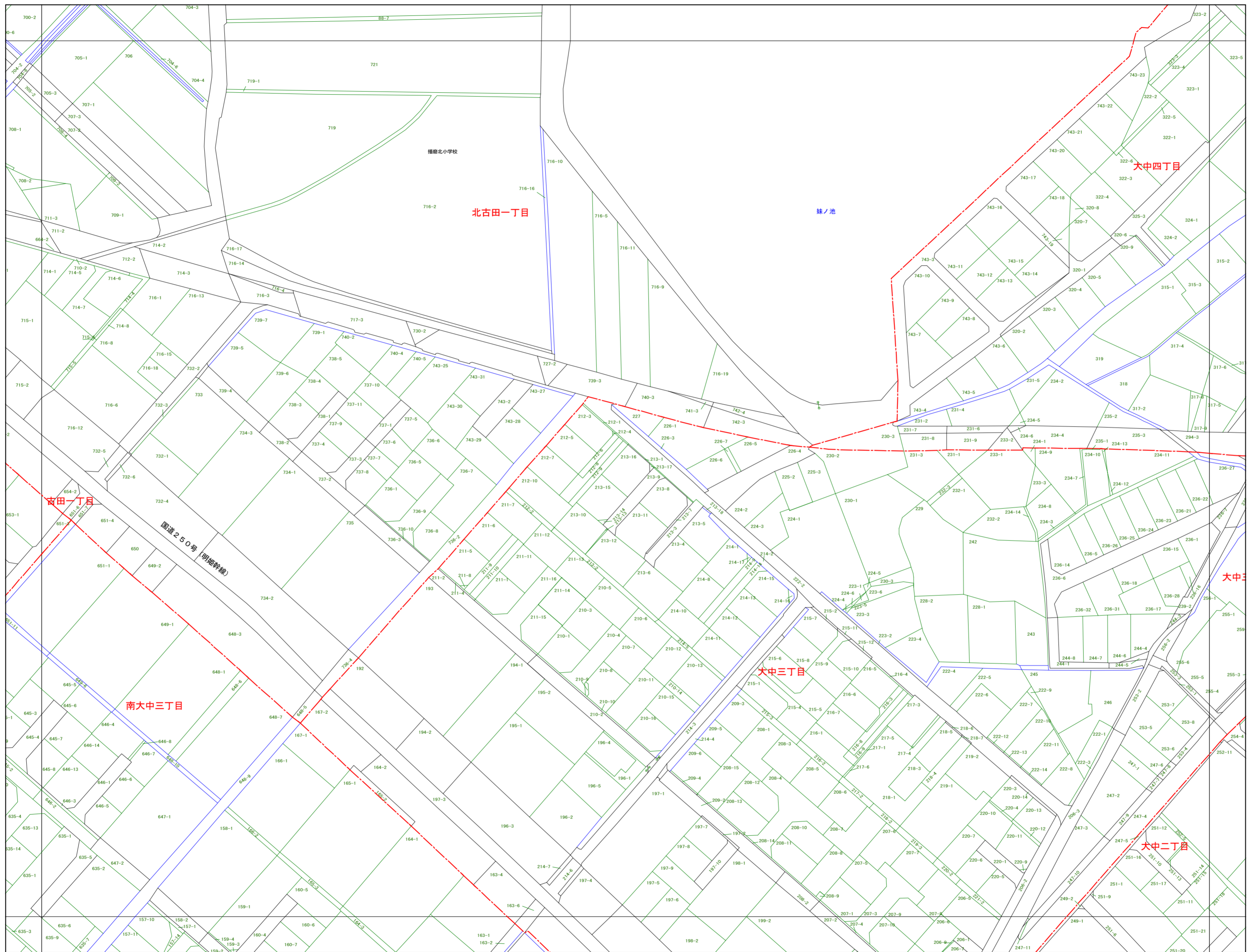
### 表示線の優先順

- - - 境界
- 道路界
- 水路界
- 筆界



# 播磨町地番図

この図面は地番参考図です。疑義のある場合は法務局備付図面でご確認ください。



3-3	3-4	4-3
8-1	8-2	9-1
8-3	8-4	9-3

行政区画

兵庫県  
加古郡



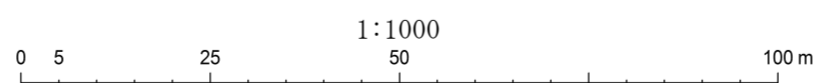
凡例

- 市町村界
- - - 大字界
- 小字界
- 不明筆界
- 道路
- 河川
- 池・沼
- 塔
- 筆界
- 同地番

表示線の優先順

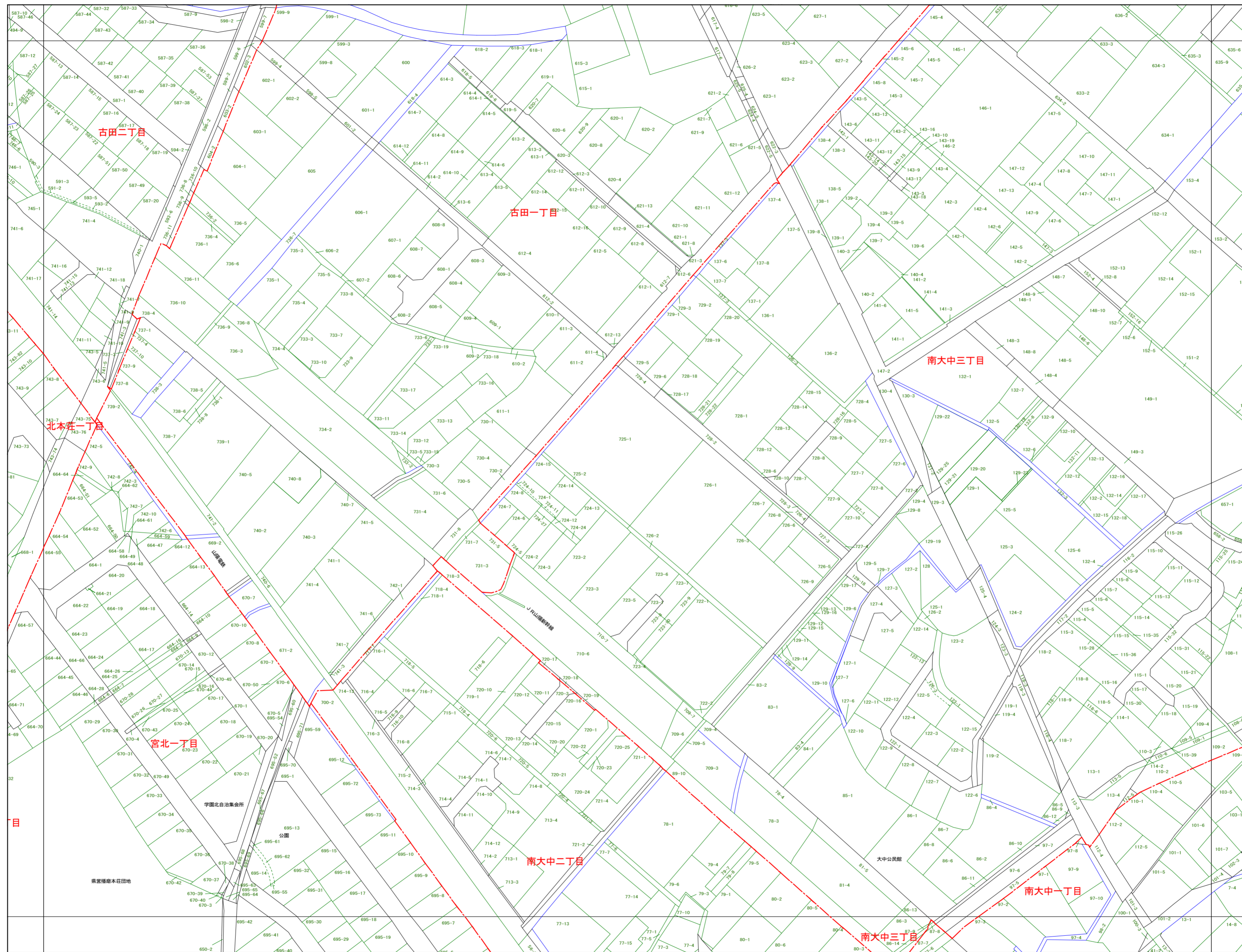
- 境界
- 道路界
- 水路界
- 筆界

令和5年3月調製 この図面の地番は調製年度の1月1日現在のものである。



この図面は地番の配置を示したもので、権利関係等の確認には使用できません。 計画機関 播磨町

この図面は地番参考図です。疑義のある場合は  
法務局備付図面でご確認ください。



7-2	8-1	8-2
7-4	8-3	8-4
13-2	14-1	14-2

行政区画  
兵庫県  
加古郡

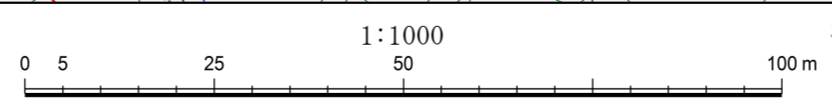


凡例

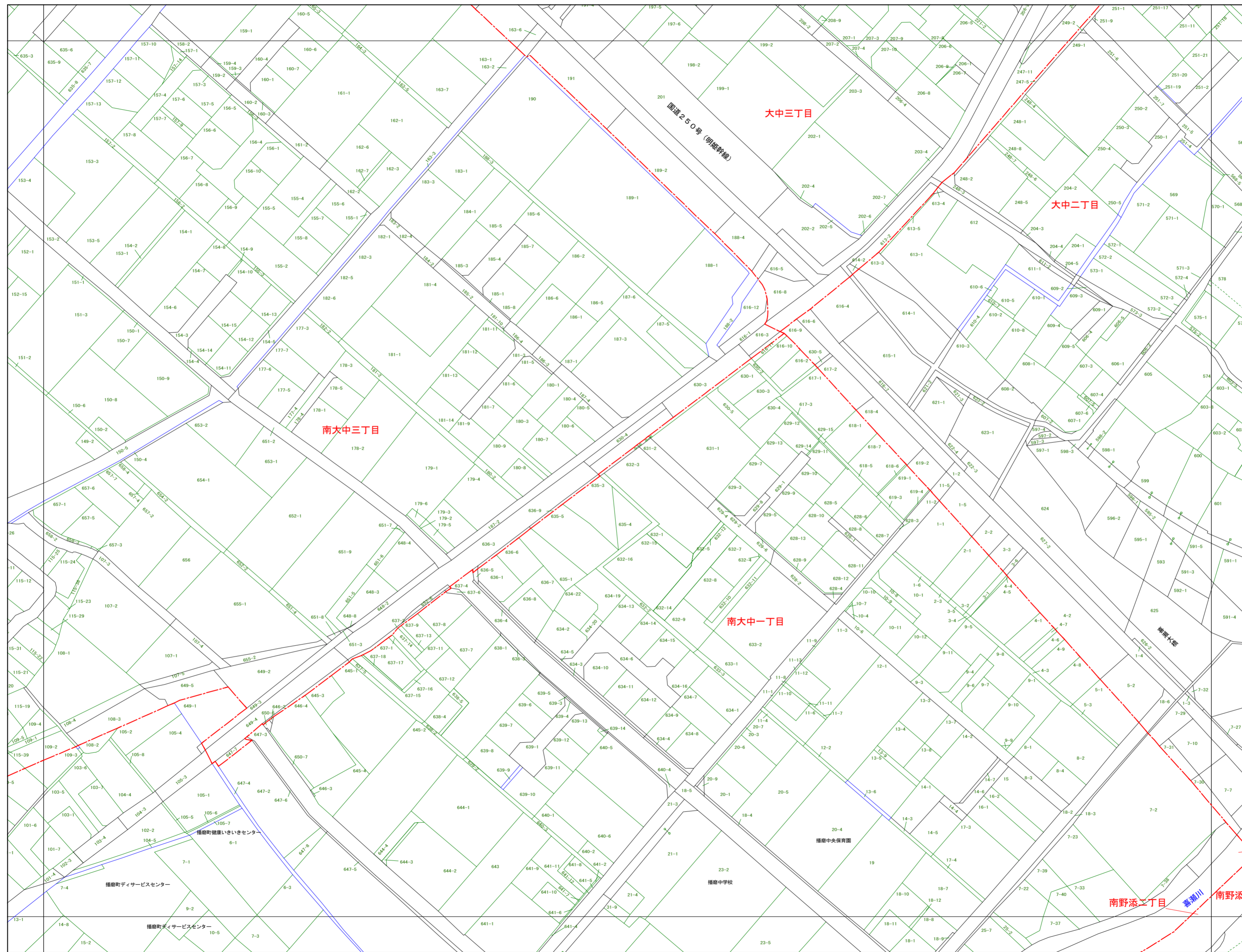
- 市町村界
- - - 大字界
- · - · - 小字界
- · - · - 不明筆界
- 道路
- 河川
- 池・沼
- 塔
- 筆界
- 地番

表示線の優先順

- - - 境界
- 道路界
- 水路界
- 筆界



この図面は地番参考図です。疑義のある場合は法務局備付図面でご確認ください。



8-1	8-2	9-1
8-3	8-4	9-3
14-1	14-2	15-1

行政区画  
兵庫県  
加古郡



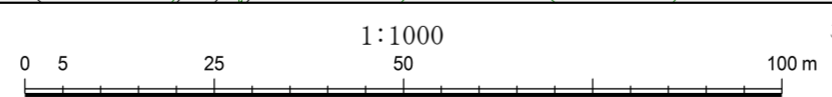
凡例

- 市町村界
- - - 大字界
- · - · - 小字界
- · - · - 不明筆界
- 道路
- 河川
- 池・沼
- 鉄塔
- 筆界
- 同地番

表示線の優先順

- - - 境界
- 道路界
- 水路界
- 筆界

令和5年3月調製 この図面の地番は調製年度の1月1日現在のものです。

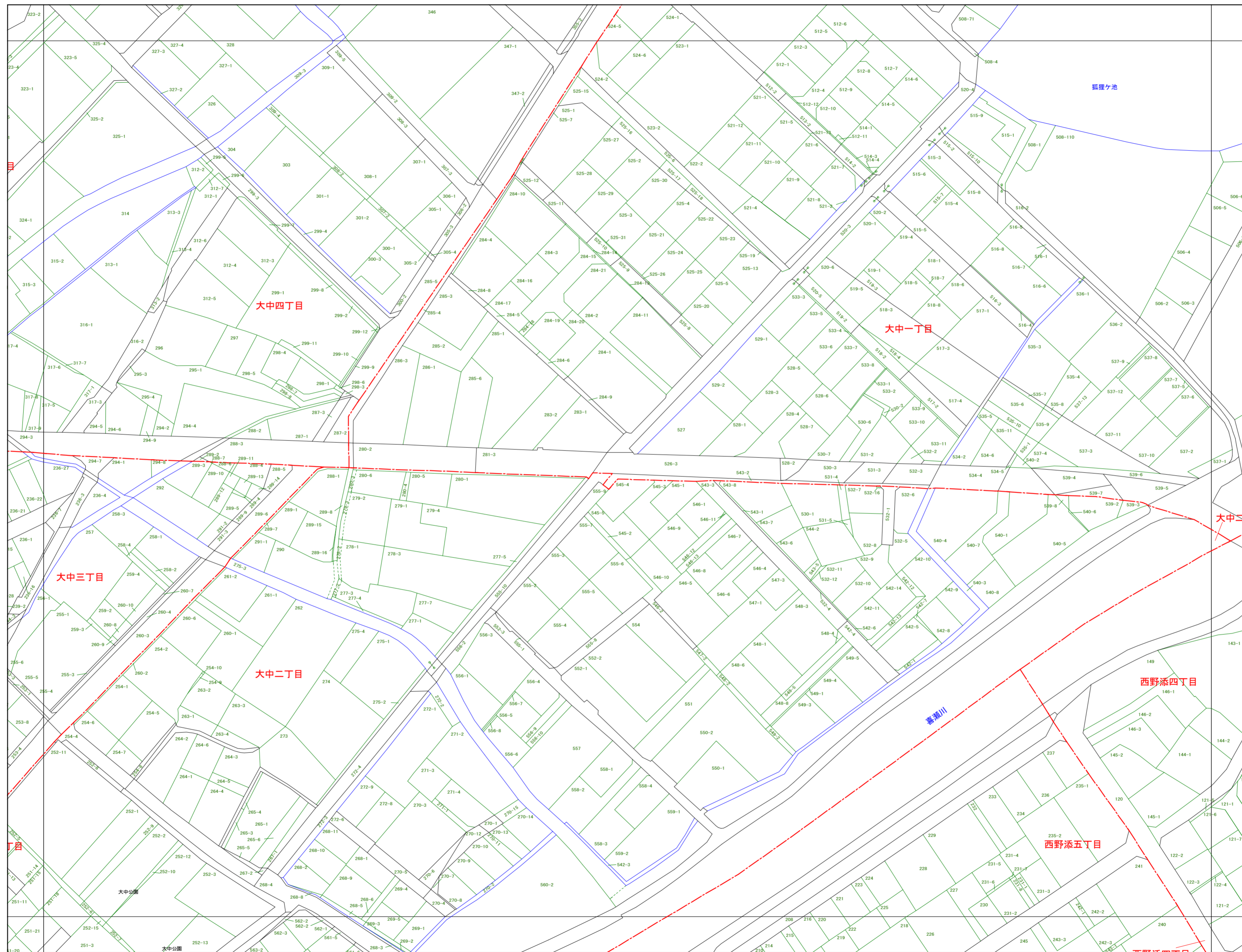


この図面は地番の配置を示したもので、権利関係等の確認には使用できません。 計画機関 播磨町



# 播磨町地番図

この図面は地番参考図です。疑義のある場合は  
法務局備付図面でご確認ください。



3-4	4-3	4-4
8-2	9-1	9-2
8-4	9-3	9-4

行政区画  
兵庫県  
加古郡



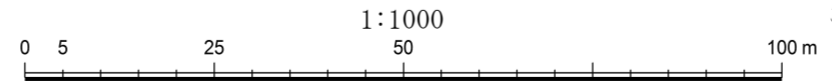
### 凡例

- 市町村界
- - - 大字界
- · - · - 小字界
- · - · - 不明筆界
- 道路
- 河川
- 池・沼
- 鉄塔
- 筆界
- 同地番

### 表示線の優先順

- - - 境界
- 道路界
- 水路界
- 筆界

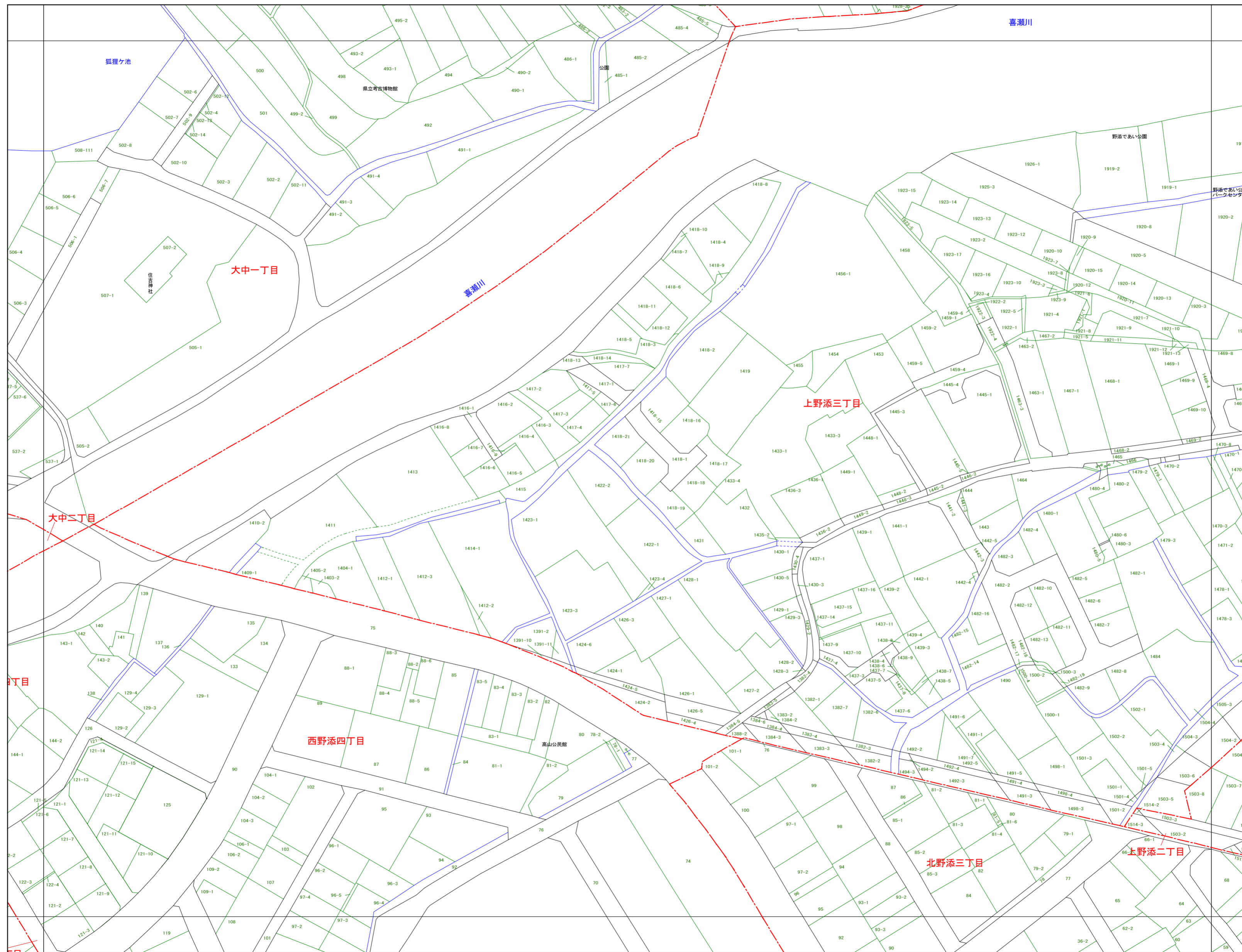
令和5年3月調製 この図面の地番は調製年度の1月1日現在のものである。



この図面は地番の配置を示したもので、権利関係等の確認には使用できません。 計画機関 播磨町

# 播磨町地番図

この図面は地番参考図です。疑義のある場合は  
法務局備付図面でご確認ください。



4-3	4-4	5-3
9-1	9-2	10-1
9-3	9-4	10-3

行政区画  
兵庫県  
加古郡

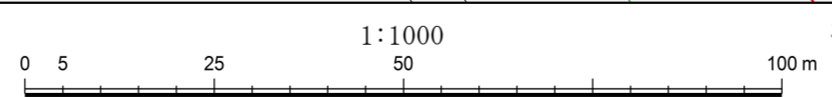


### 凡例

- 市町村界
- - - 大字界
- · - · - 小字界
- · - · - 不明筆界
- 道路
- 河川
- 橋
- 池・沼
- 鉄塔
- 筆界  
同地番

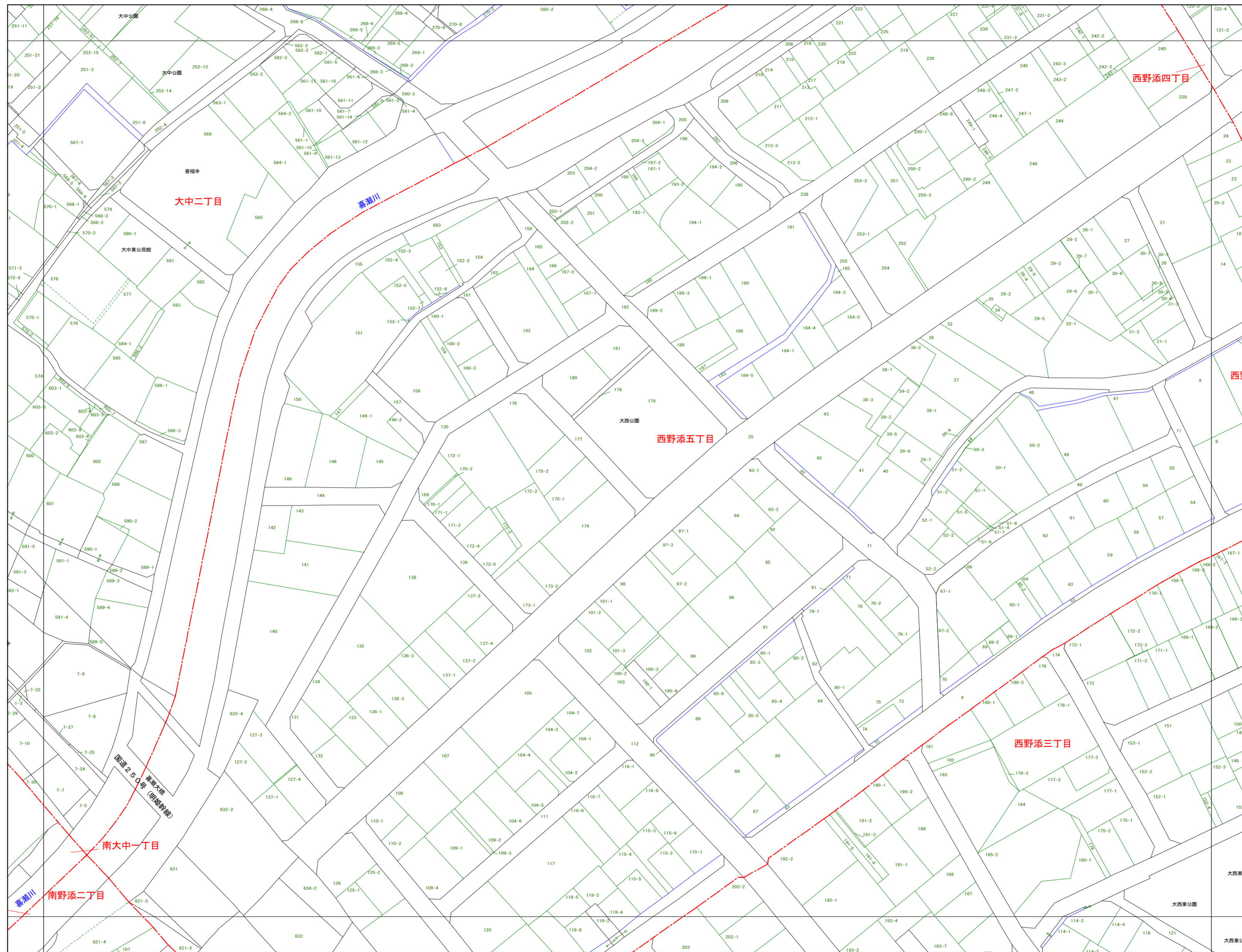
### 表示線の優先順

- - - 境界
- 道路界
- 水路界
- 筆界



# 播磨町地番図

この図面は地番参考図です。疑義のある場合は  
法務局備付図面でご確認ください。



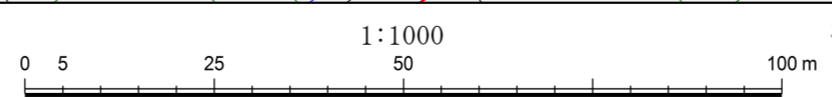
8-2	9-1	9-2
8-4	9-3	9-4
14-2	15-1	15-2

行政区画  
兵庫県  
加古郡

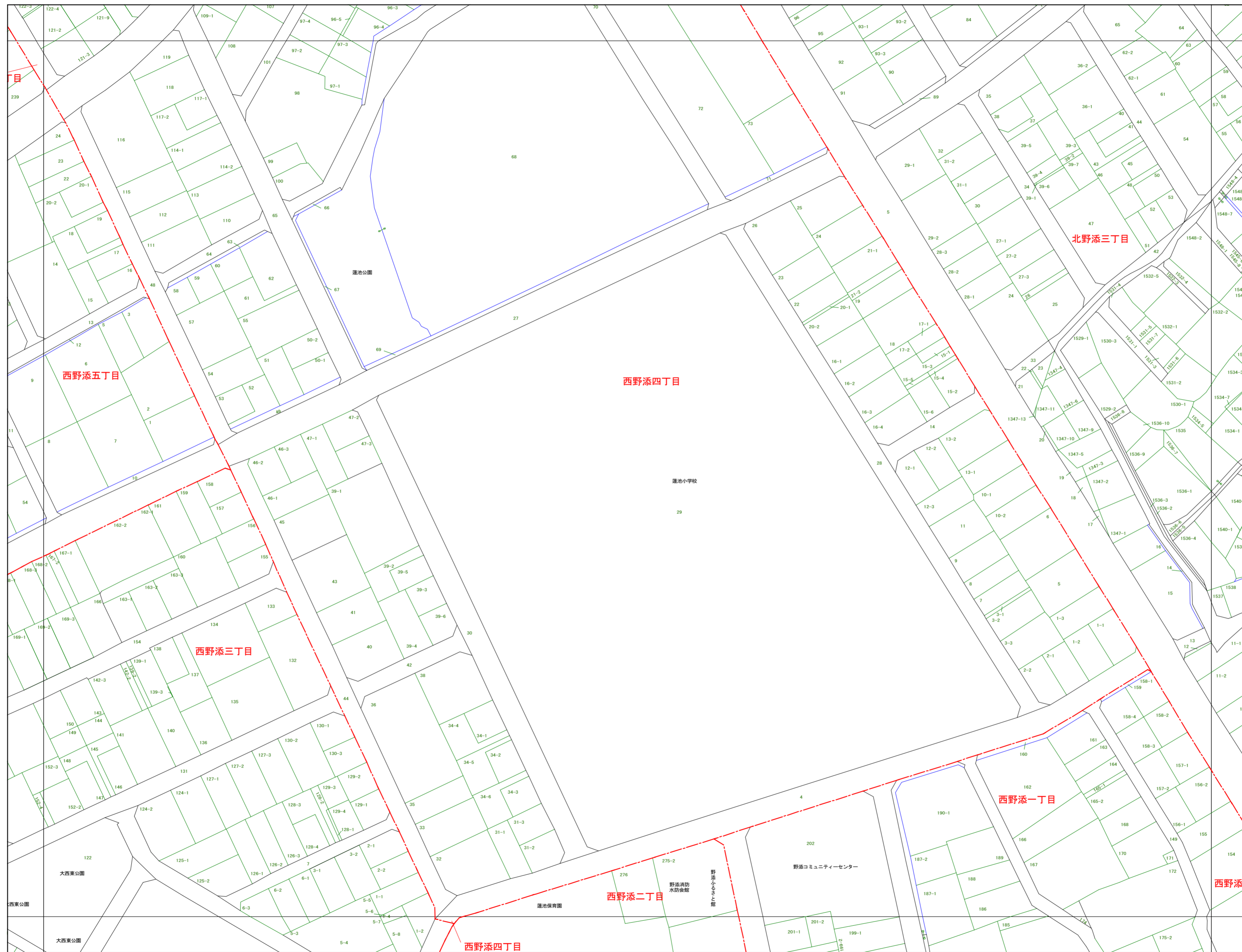


- 凡例
- 市町村界
  - - - 大字界
  - 小字界
  - 不明筆界
  - 道路
  - 河川
  - 橋
  - 池・沼
  - 鉄塔
  - 筆界  
同地番

- 表示線の優先順
- 境界
  - 道路界
  - 水路界
  - 筆界



この図面は地番参考図です。疑義のある場合は法務局備付図面でご確認ください。



9-1	9-2	10-1
9-3	9-4	10-3
15-1	15-2	16-1

行政区画

兵庫県  
加古郡



凡例

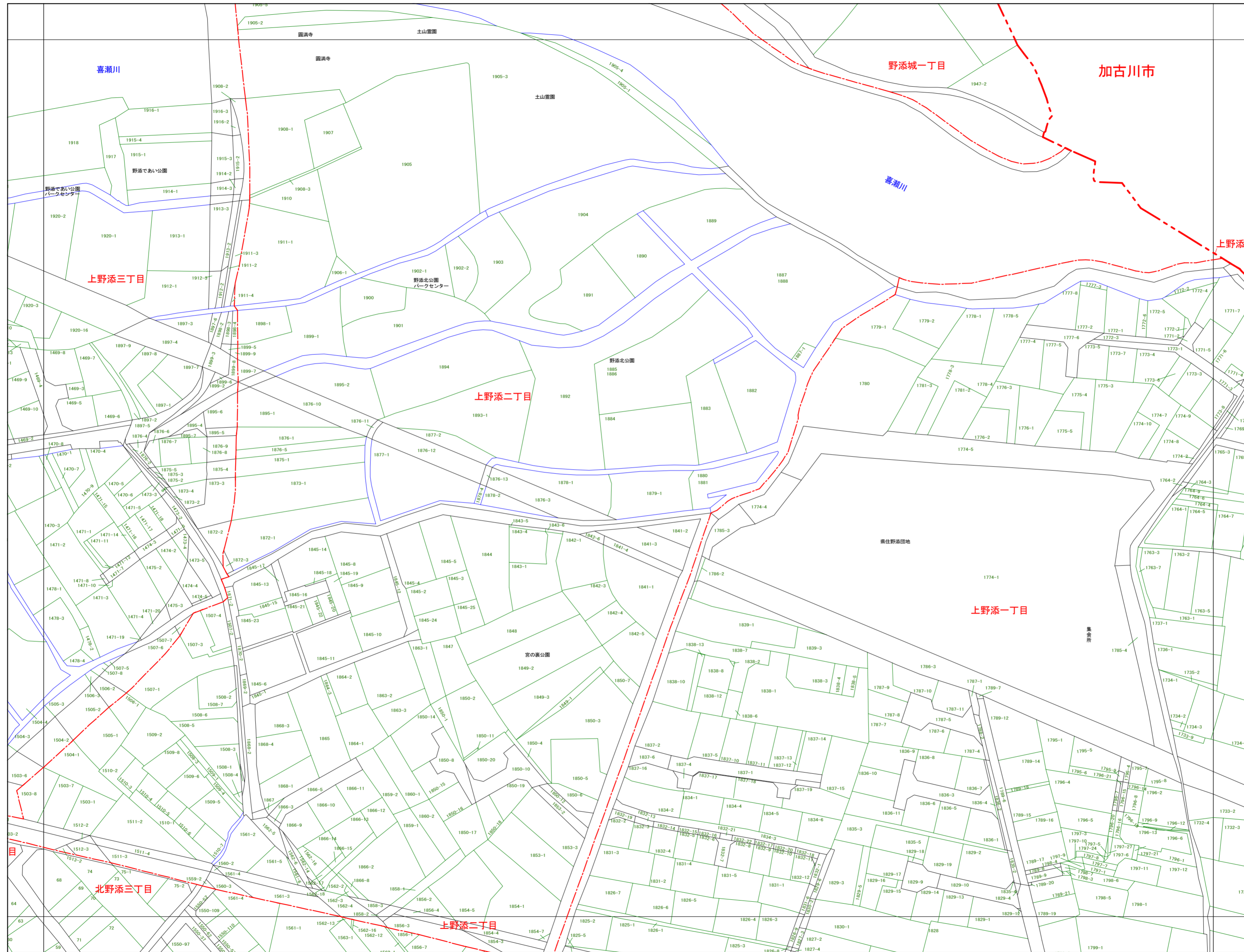
- 市町村界
- - - - 大字界
- · - · - 小字界
- · - · - 不明筆界
- 道路
- 河川
- 橋
- 池・沼
- 鉄塔
- 筆界  
同地番

表示線の優先順

- - - - 境界
- 道路界
- 水路界
- 筆界

# 播磨町地番図

この図面は地番参考図です。疑義のある場合は  
法務局備付図面でご確認ください。



4-4	5-3	
9-2	10-1	10-2
9-4	10-3	10-4

行政区画  
兵庫県  
加古郡

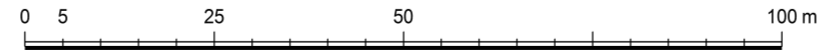


### 凡例

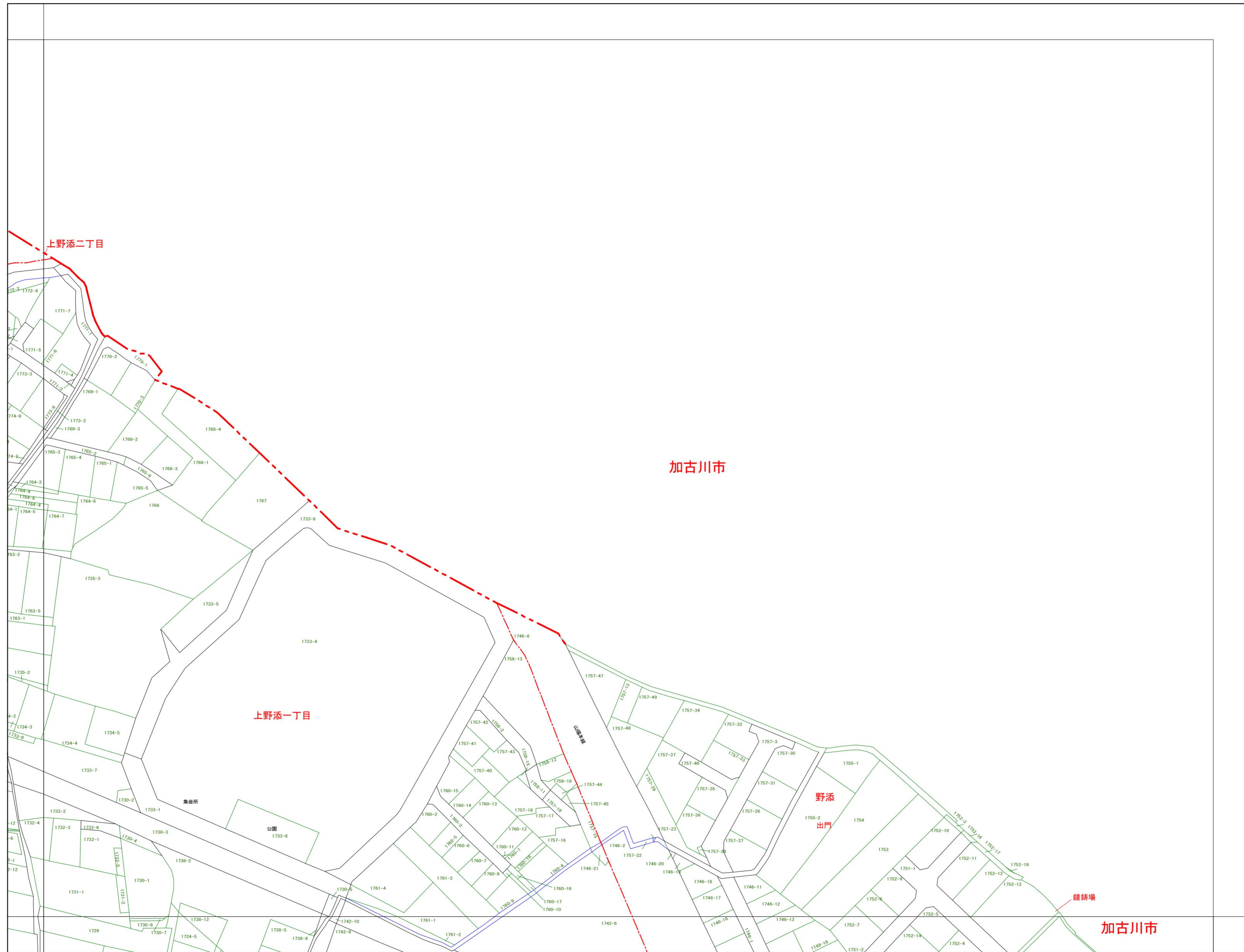
- 市町村界
- - - 大字界
- · - · - 小字界
- · - · - 不明筆界
- 道路
- 河川
- 橋
- 池・沼
- 鉄塔
- 筆界
- 同地番

### 表示線の優先順

- - - 境界
- 道路界
- 水路界
- 筆界



この図面は地番参考図です。疑義のある場合は法務局備付図面でご確認ください。



5-3		
10-1	10-2	
10-3	10-4	11-3

行政区画

- 兵庫県
- 加古郡



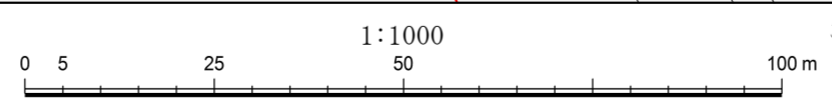
凡例

- 市町村界
- 大字界
- 小字界
- 不明筆界
- 道路
- 河川
- 橋
- 池・沼
- 鉄塔
- 筆界
- 同地番

表示線の優先順

- 境界
- 道路界
- 水路界
- 筆界

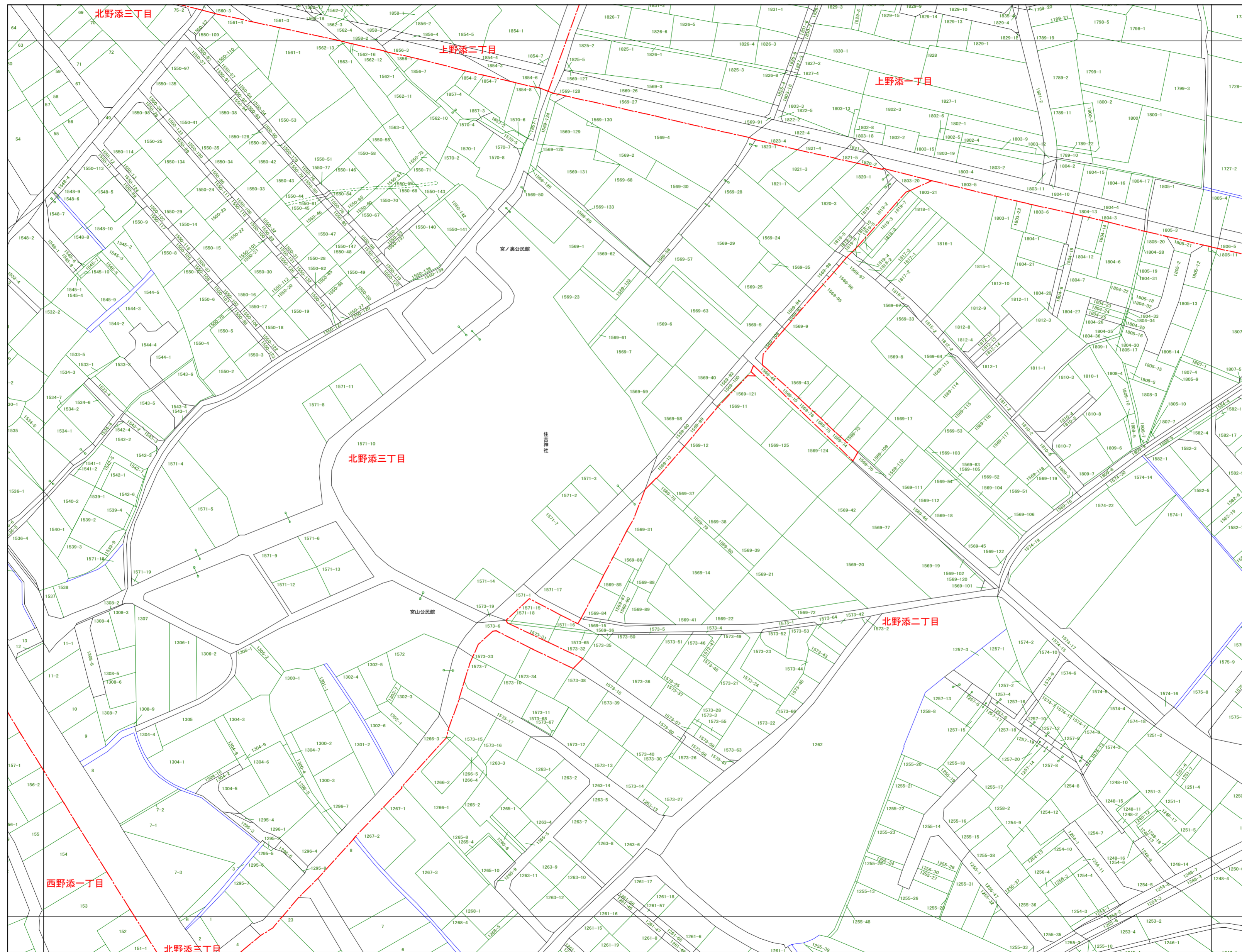
令和5年3月調製 この図面の地番は調製年度の1月1日現在のものである。



この図面は地番の配置を示したもので、権利関係等の確認には使用できません。 計画機関 播磨町

# 播磨町地番図

この図面は地番参考図です。疑義のある場合は  
法務局備付図面でご確認ください。



9-2	10-1	10-2
9-4	10-3	10-4
15-2	16-1	16-2

行政区画

兵庫県  
加古郡

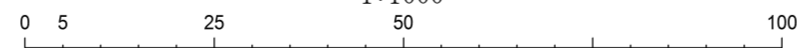


凡例

- 市町村界
- - - 大字界
- · - · - 小字界
- · - · - 不明筆界
- 道路
- 河川
- 橋
- 池・沼
- 鉄塔
- 筆界  
同地番

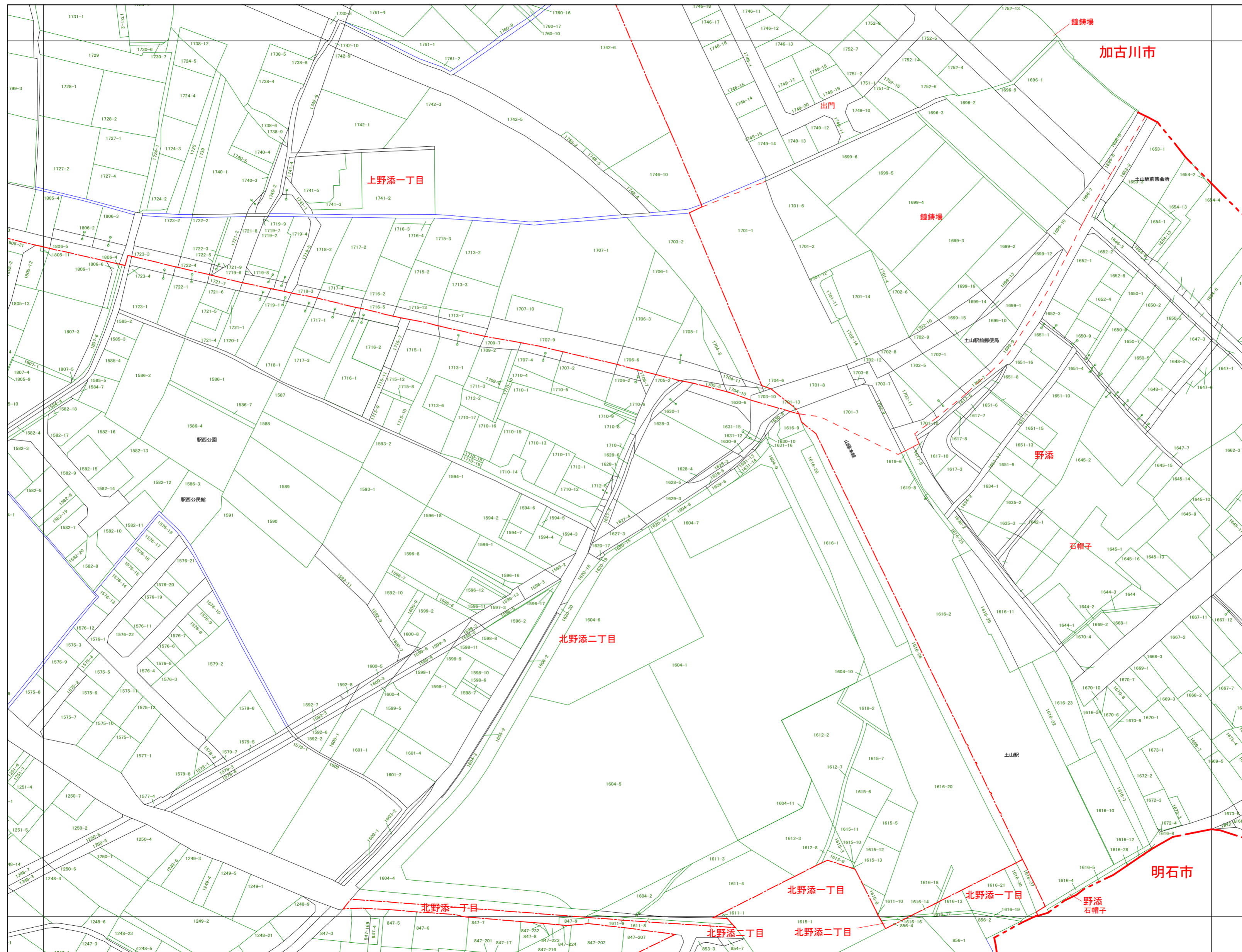
表示線の優先順

- - - 境界
- 道路界
- 水路界
- 筆界



# 播磨町地番図

この図面は地番参考図です。疑義のある場合は  
法務局備付図面でご確認ください。



10-1	10-2	
10-3	10-4	11-3
16-1	16-2	17-1

行政区画

兵庫県  
加古郡

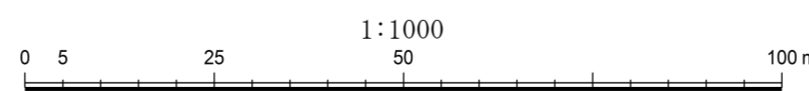


凡例

- 市町村界
- - - - 大字界
- · - · - 小字界
- · - · - 不明筆界
- 道路
- 河川
- 橋
- 池・沼
- 鉄塔
- 筆界  
同地番

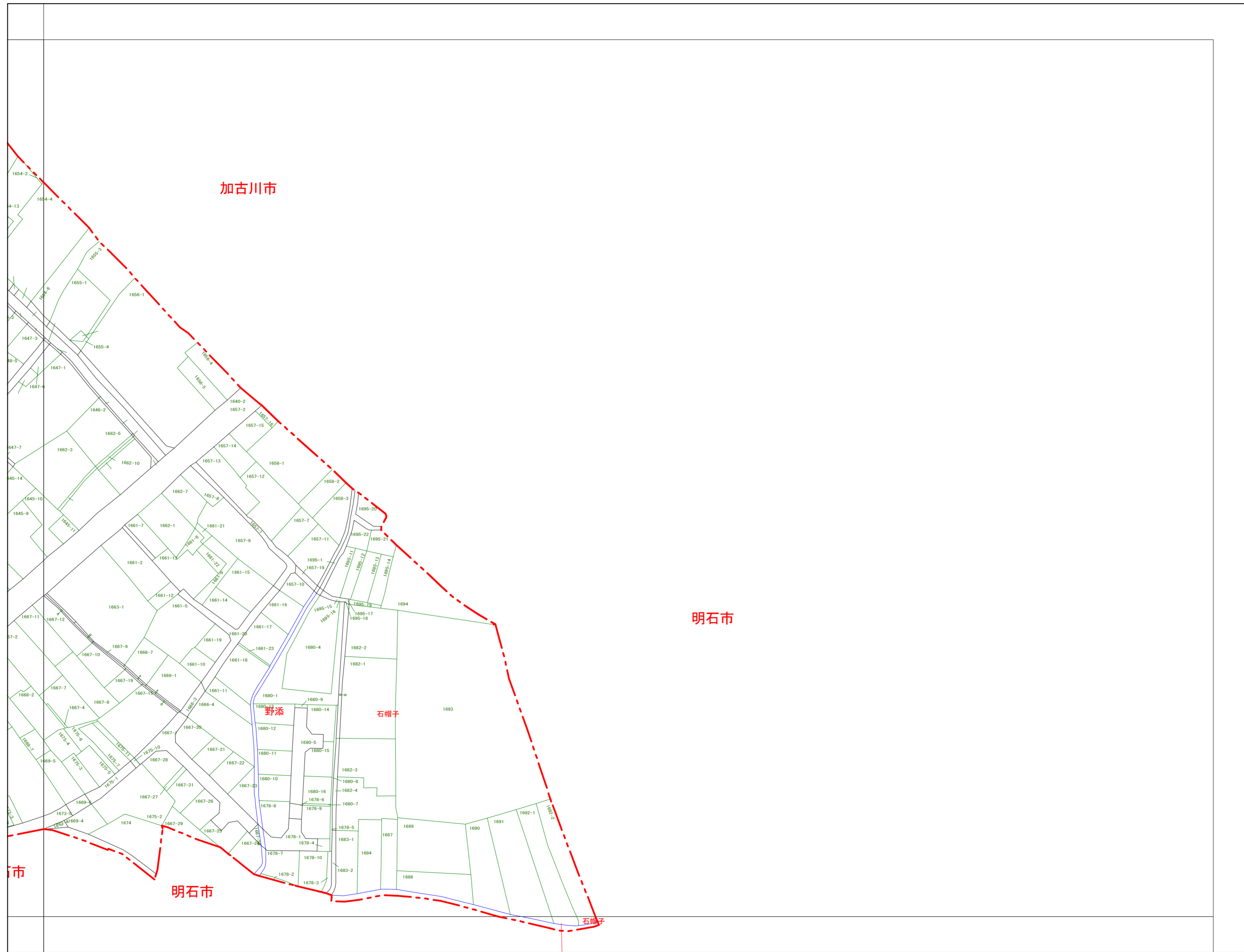
表示線の優先順

- - - - 境界
- 道路界
- 水路界
- 筆界





この図面は地番参考図です。疑義のある場合は法務局備付図面でご確認ください。



10-2		
10-4	11-3	
16-2	17-1	

行政区画

- 兵庫県
- 加古郡

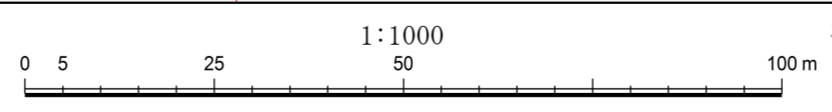


凡例

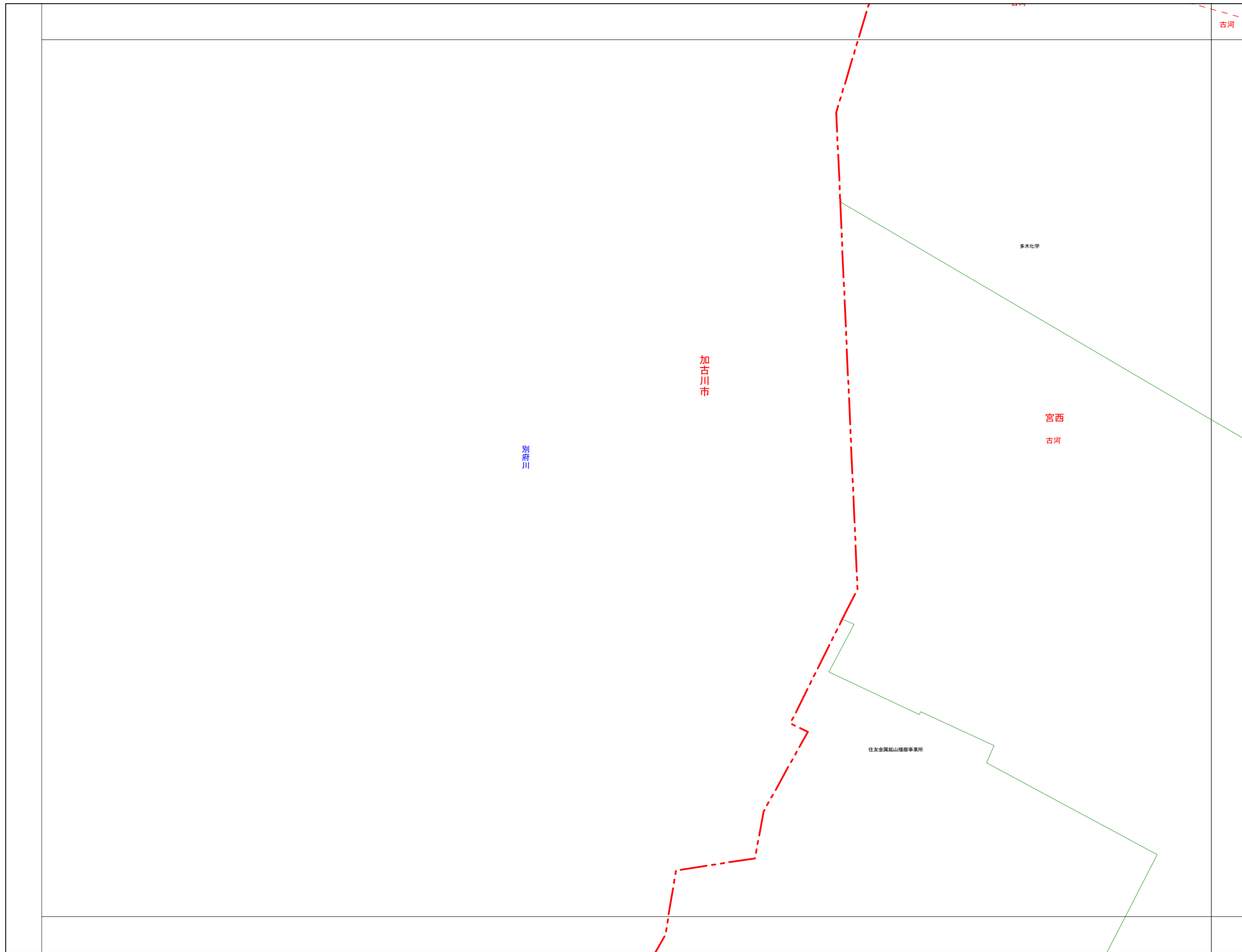
- 市町村界 (Municipal boundary)
- 大字界 (Large town boundary)
- 小字界 (Small town boundary)
- 不明筆界 (Unknown lot boundary)
- 道路 (Road)
- 河川 (River)
- 橋 (Bridge)
- 池・沼 (Pond/Swamp)
- 鉄塔 (Tower)
- 筆界 (Lot boundary)
- 同地番 (Same lot number)

表示線の優先順

- 境界 (Boundary)
- 道路界 (Road boundary)
- 水路界 (Waterway boundary)
- 筆界 (Lot boundary)



この図面は地番参考図です。疑義のある場合は  
法務局備付図面でご確認ください。



	6-3	6-4
	12-1	12-2
	12-3	12-4

行政区画

兵庫県  
加古郡

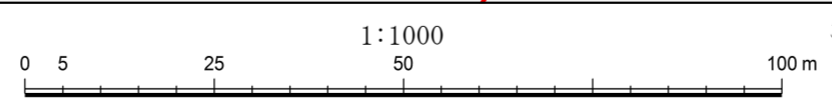


凡例

- 市町村界
- - - 大字界
- 小字界
- - - 不明筆界
- 道路
- 河川
- 橋
- 池・沼
- 鉄塔
- 筆界  
同地番

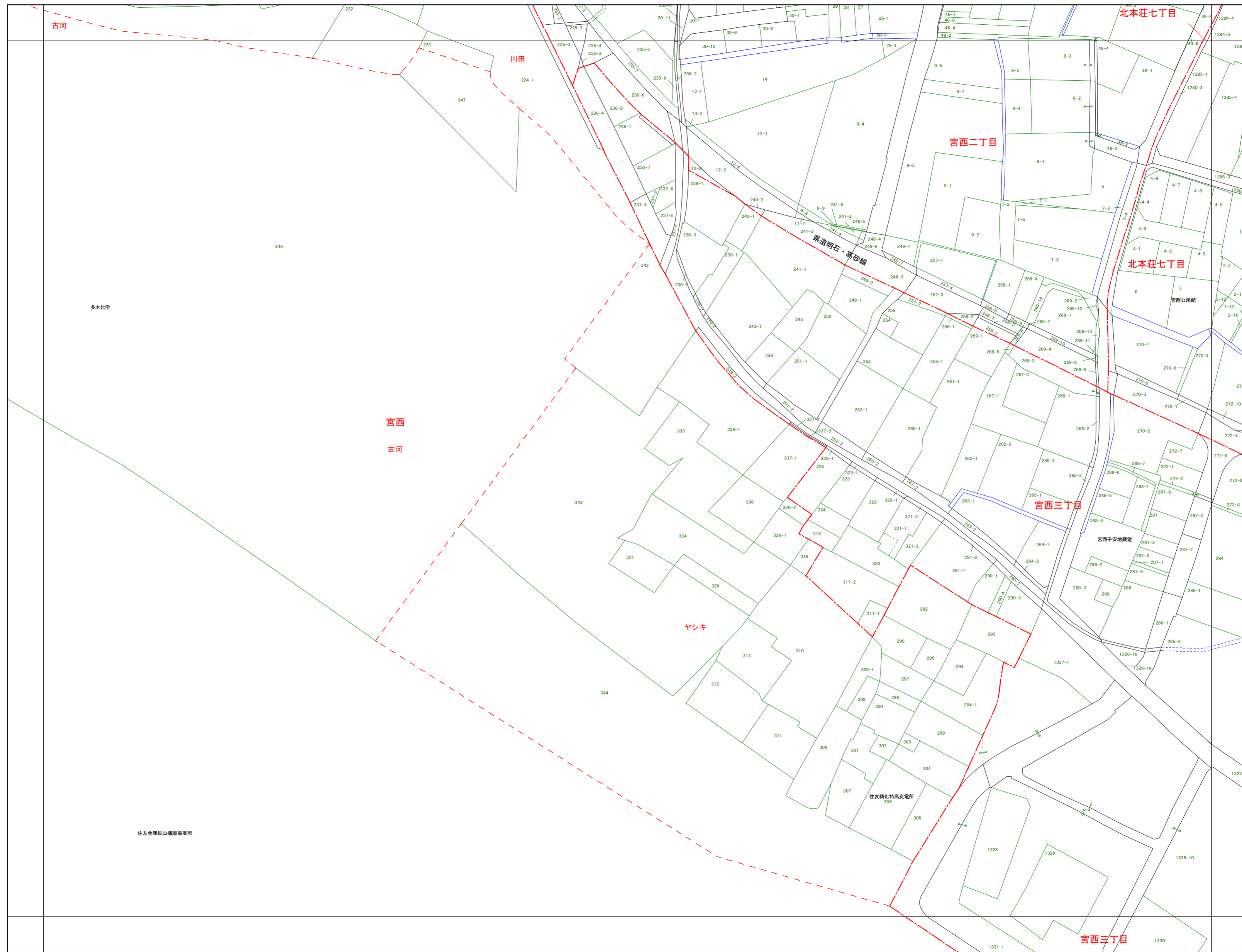
表示線の優先順

- - - 境界
- 道路界
- 水路界
- 筆界



# 播磨町地番図

この図面は地番参考図です。疑義のある場合は  
法務局備付図面でご確認ください。



6-3	6-4	7-3
12-1	12-2	13-1
12-3	12-4	13-3

行政区画  
兵庫県  
加古郡

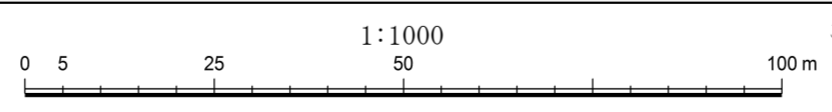


### 凡例

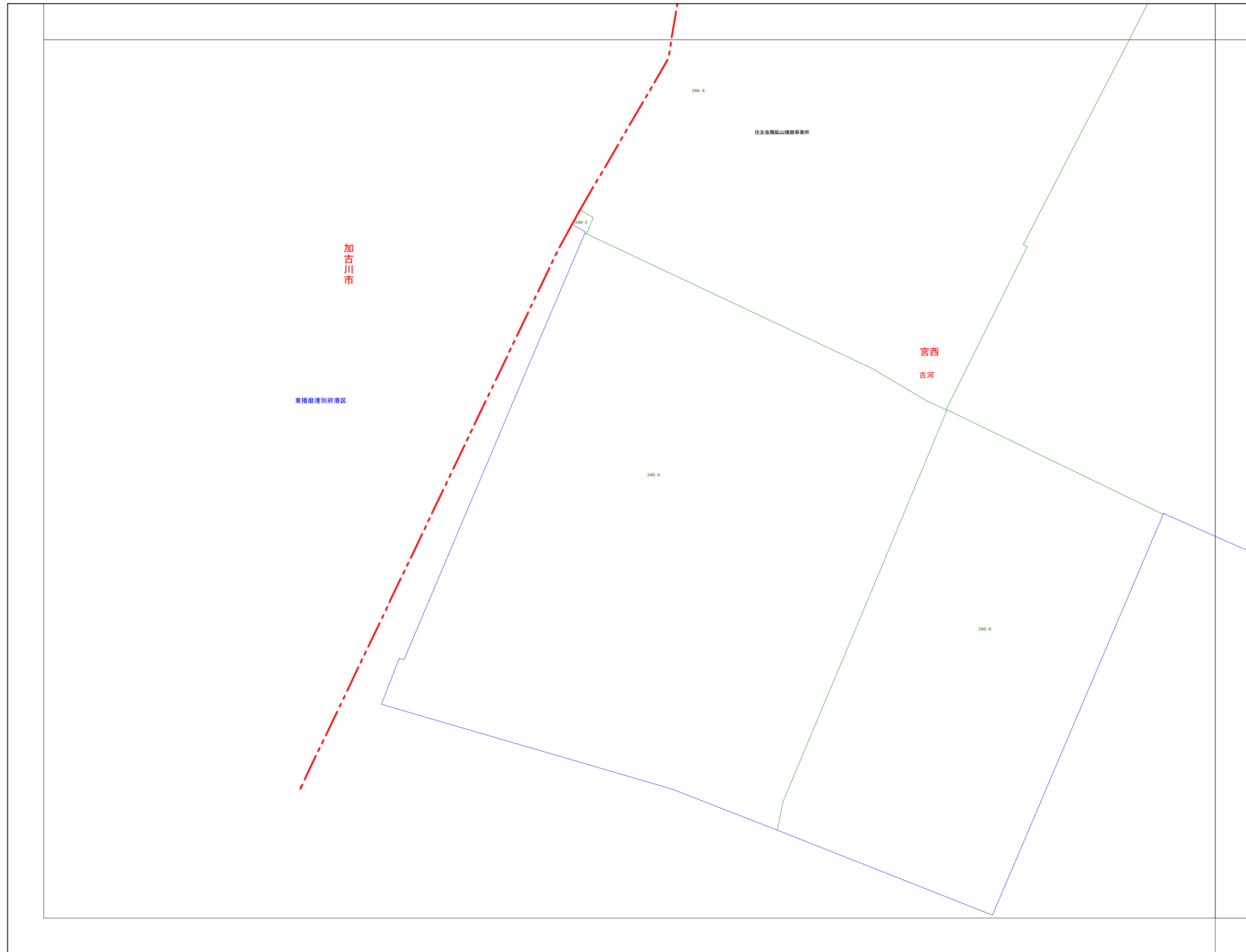
- 市町村界
- - - - 大字界
- · - · - 小字界
- · - · - 不明筆界
- 道路
- 河川
- 池・沼
- 塔
- 筆界
- 同地番

### 表示線の優先順

- - - - 境界
- 道路界
- 水路界
- 筆界



この図面は地番参考図です。疑義のある場合は法務局備付図面でご確認ください。



	12-1	12-2
	12-3	12-4
		18-2

行政区画

兵庫県  
加古郡



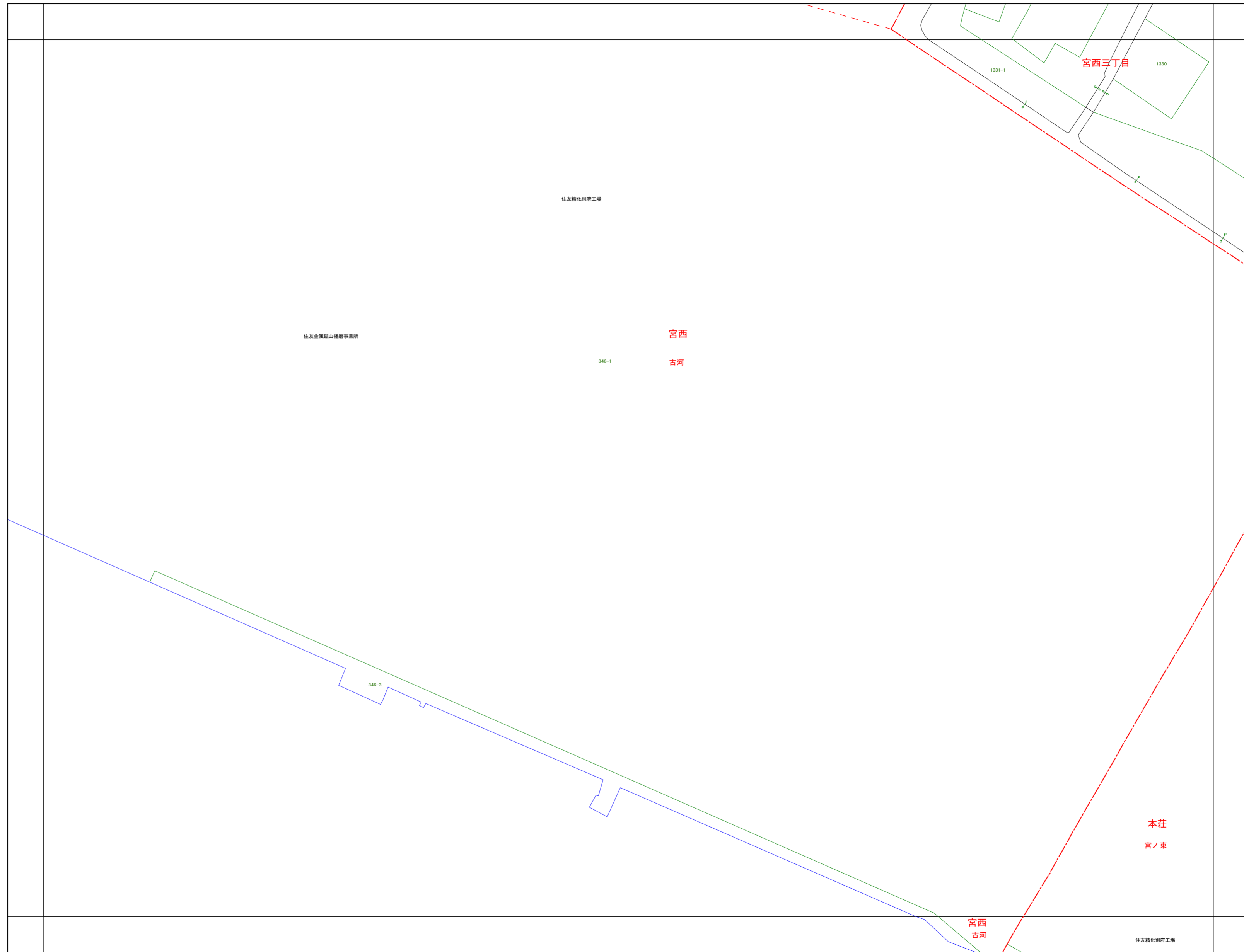
凡例

- 市町村界
- 大字界
- 小字界
- 不明筆界
- 道路
- 河川
- 橋
- 池・沼
- 鉄塔
- 筆界  
同地番

表示線の優先順

- 境界
- 道路界
- 水路界
- 筆界

この図面は地番参考図です。疑義のある場合は法務局備付図面でご確認ください。



12-1	12-2	13-1
12-3	12-4	13-3
	18-2	19-1

行政区画

兵庫県  
加古郡

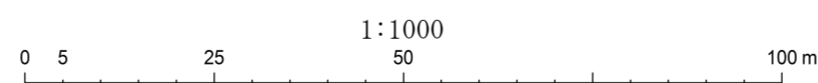


凡例

- 市町村界
- - - 大字界
- · — 小字界
- - - 不明筆界
- 道路
- 河川
- 橋
- W 池・沼
- 鉄塔
- 筆界
- 同地番

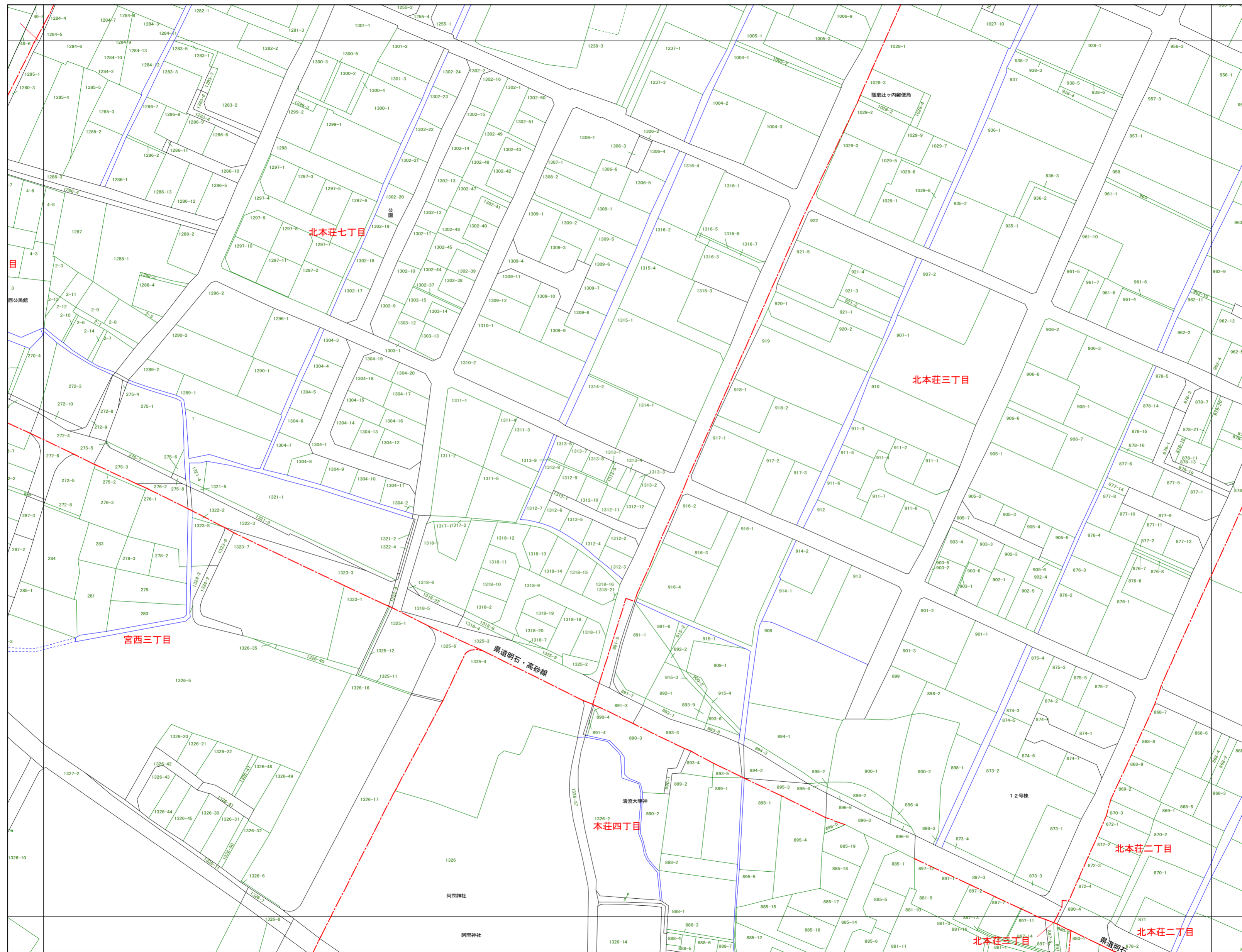
表示線の優先順

- - - 境界
- 道路界
- 水路界
- 筆界



# 播磨町地番図

この図面は地番参考図です。疑義のある場合は  
法務局備付図面でご確認ください。



6-4	7-3	7-4
12-2	13-1	13-2
12-4	13-3	13-4

行政区画  
兵庫県  
加古郡

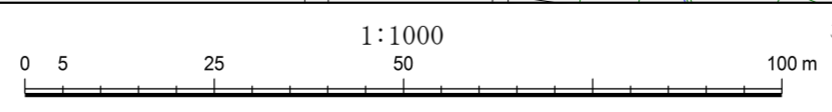


### 凡例

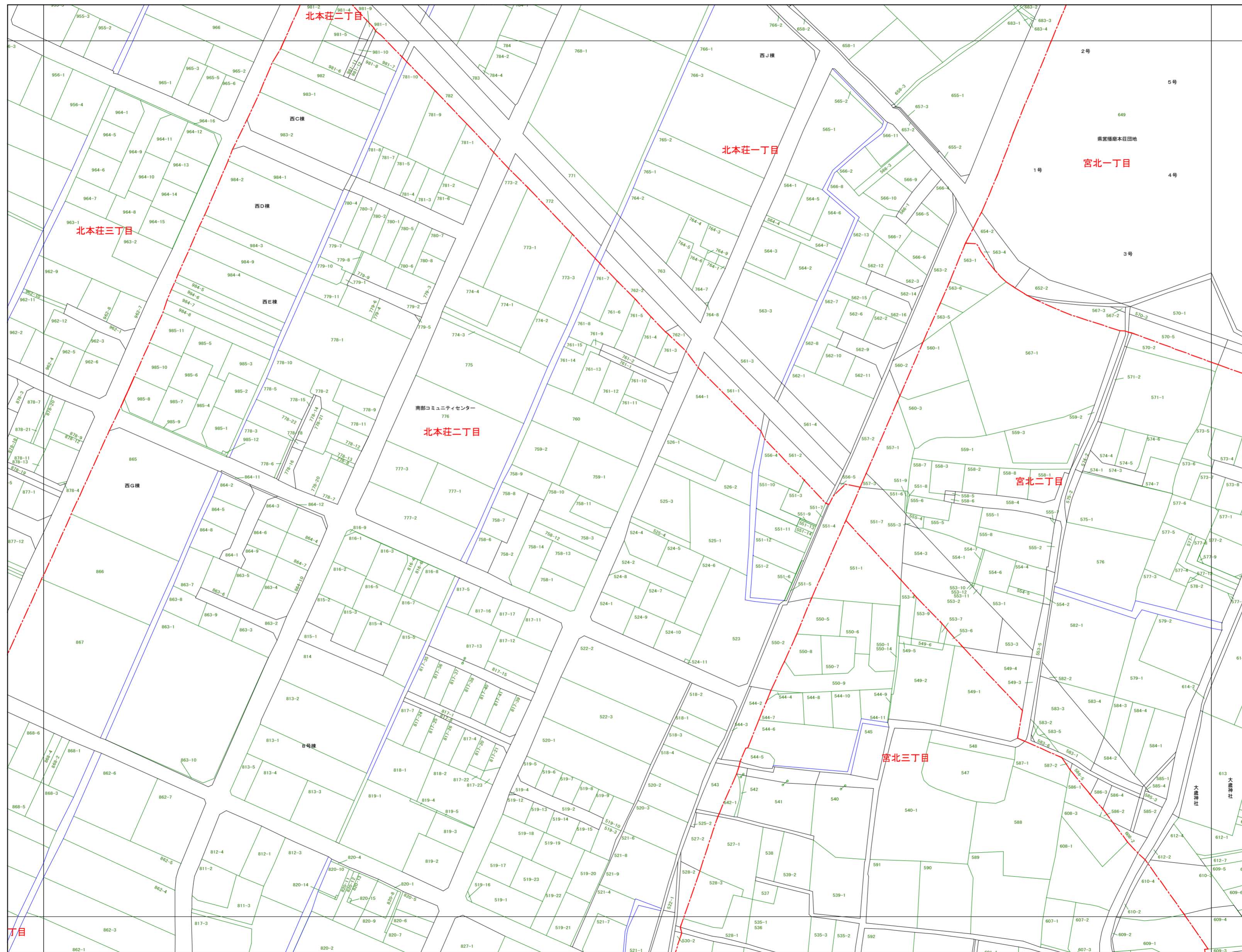
- 市町村界
- - - 大字界
- · - · - 小字界
- · - · - 不明筆界
- 道路
- 河川
- 橋
- 池・沼
- 鉄塔
- 筆界
- 同地番

### 表示線の優先順

- - - 境界
- 道路界
- 水路界
- 筆界



この図面は地番参考図です。疑義のある場合は  
法務局備付図面でご確認ください。



7-3	7-4	8-3
13-1	13-2	14-1
13-3	13-4	14-3

行政区画

兵庫県  
加古郡



凡例

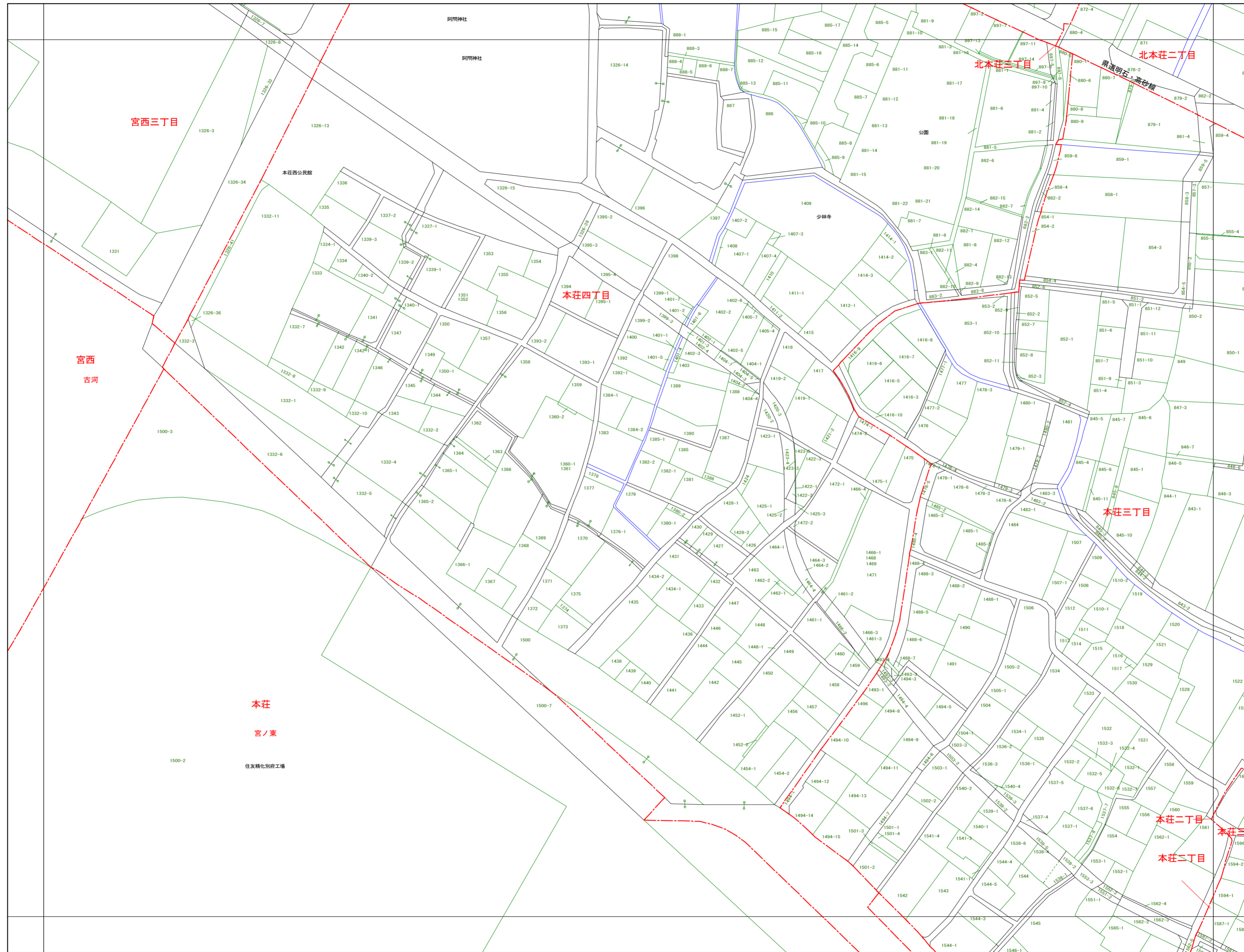
- 市町村界
- - - 大字界
- · - · - 小字界
- · - · - 不明筆界
- 道路
- 河川
- 橋
- 池・沼
- 鉄塔
- 筆界
- 同地番

表示線の優先順

- - - 境界
- 道路界
- 水路界
- 筆界

# 播磨町地番図

この図面は地番参考図です。疑義のある場合は  
法務局備付図面でご確認ください。



12-2	13-1	13-2
12-4	13-3	13-4
18-2	19-1	19-2

行政区画  
兵庫県  
加古郡

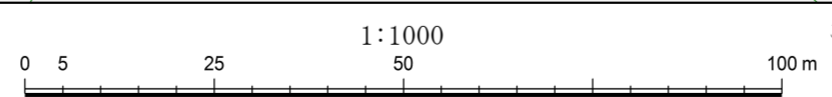


### 凡例

- 市町村界
- - - - 大字界
- · - · - 小字界
- · - · - 不明筆界
- 道路
- 河川
- 橋
- 池・沼
- 鉄塔
- 筆界
- 同地番

### 表示線の優先順

- - - - 境界
- 道路界
- 水路界
- 筆界



1:1000

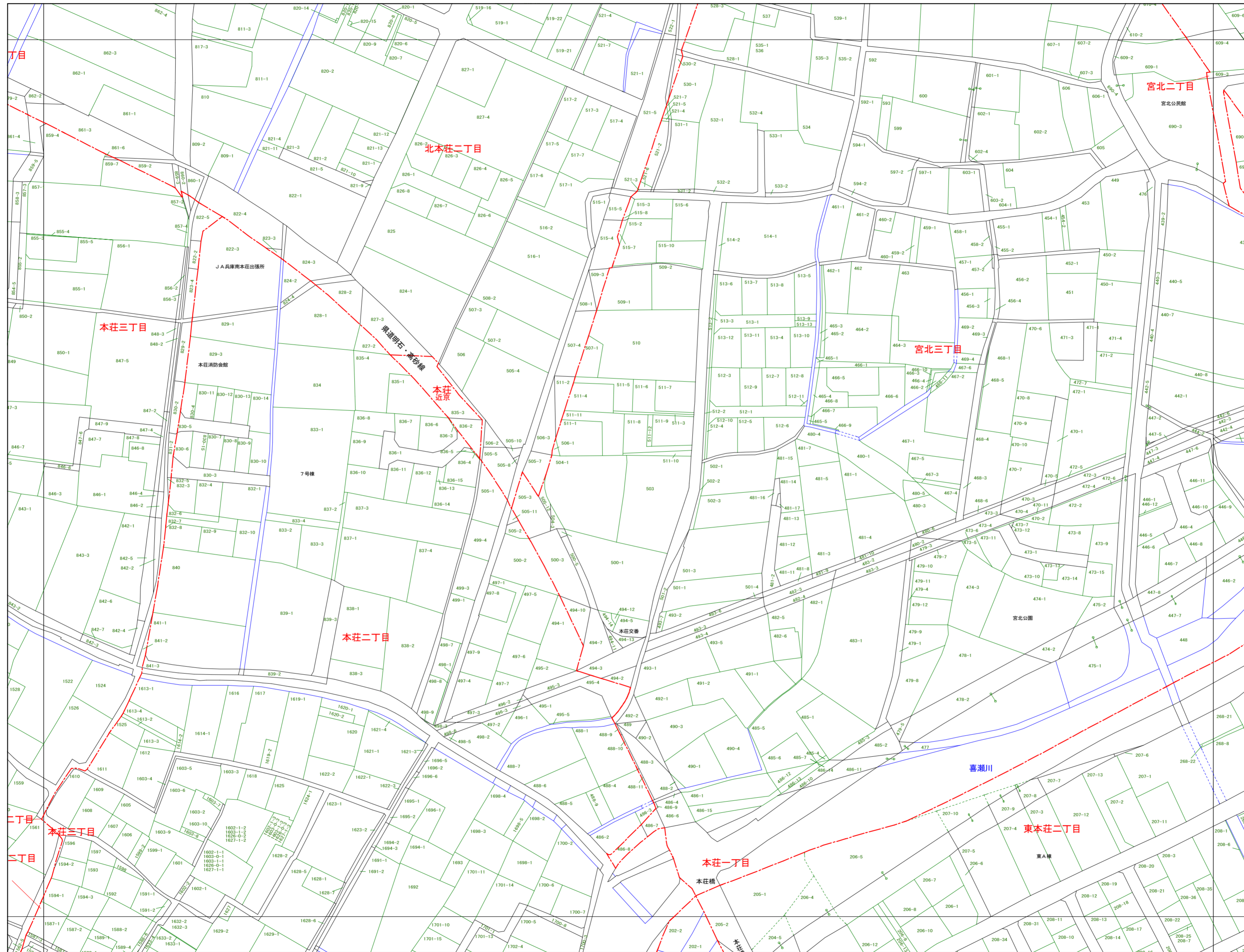
この図面は地番の配置を示したもので、権利関係の確認には使用できません。

計画機関 播磨町



# 播磨町地番図

この図面は地番参考図です。疑義のある場合は  
法務局備付図面でご確認ください。



13-1	13-2	14-1
13-3	13-4	14-3
19-1	19-2	20-1

行政区画  
兵庫県  
加古郡



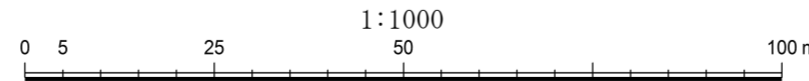
### 凡例

- 市町村界
- 大字界
- 小字界
- 不明筆界
- 道路
- 河川
- 橋
- 池・沼
- 鉄塔
- 筆界
- 同地番

### 表示線の優先順

- 境界
- 道路界
- 水路界
- 筆界

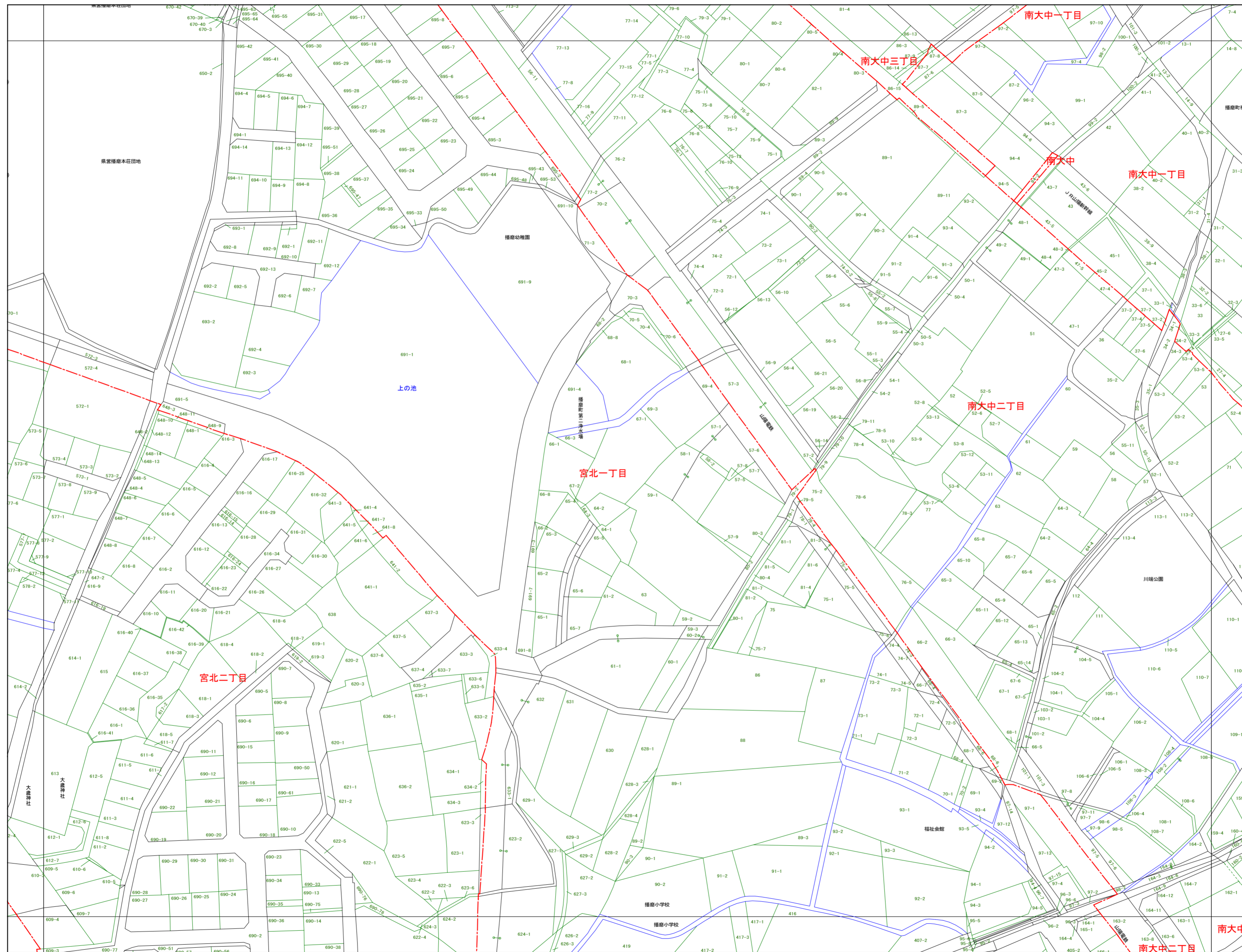
令和5年3月調製 この図面の地番は調製年度の1月1日現在のものである。



この図面は地番の配置を示したもので、権利関係等の確認には使用できません。 計画機関 播磨町

# 播磨町地番図

この図面は地番参考図です。疑義のある場合は  
法務局備付図面でご確認ください。



7-4	8-3	8-4
13-2	14-1	14-2
13-4	14-3	14-4

行政区画  
兵庫県  
加古郡



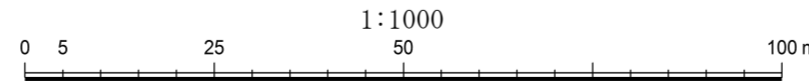
### 凡例

- 市町村界
- 大字界
- 小字界
- 不明筆界
- 道路
- 河川
- 橋
- 池・沼
- 鉄塔
- 筆界
- 同地番

### 表示線の優先順

- 境界
- 道路界
- 水路界
- 筆界

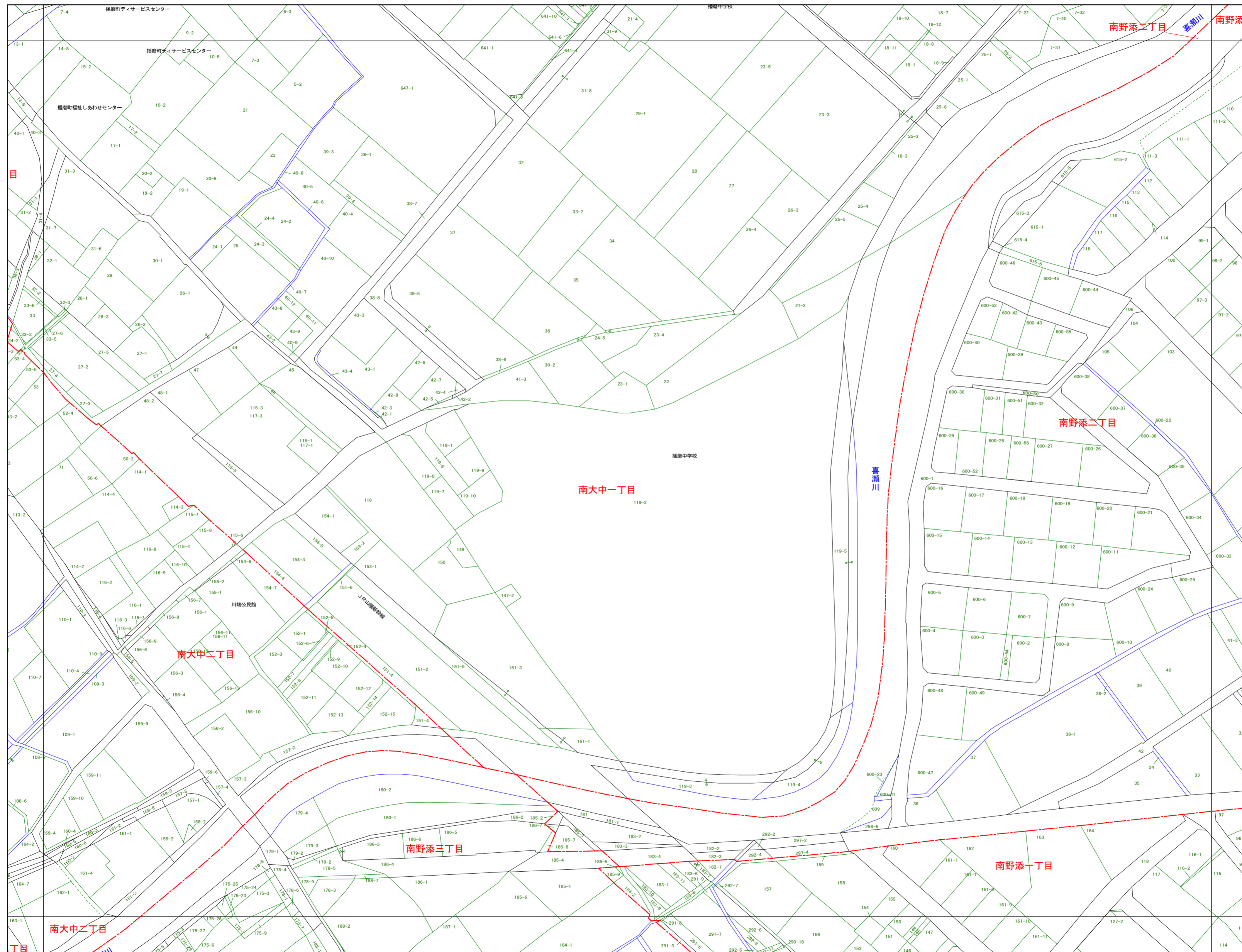
令和5年3月調製 この図面の地番は調製年度の1月1日現在のものです。



この図面は地番の配置を示したもので、権利関係等の確認には使用できません。 計画機関 播磨町

# 播磨町地番図

この図面は地番参考図です。疑義のある場合は  
法務局備付図面でご確認ください。



8-3	8-4	9-3
14-1	14-2	15-1
14-3	14-4	15-3

行政区画  
兵庫県  
加古郡



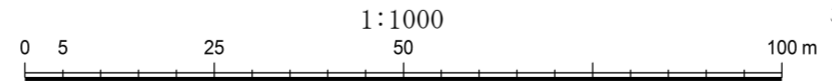
### 凡例

- 市町村界
- 大字界
- 小字界
- 不明筆界
- 道路
- 河川
- 橋
- 池・沼
- 鉄塔
- 筆界
- 同地番

### 表示線の優先順

- 境界
- 道路界
- 水路界
- 筆界

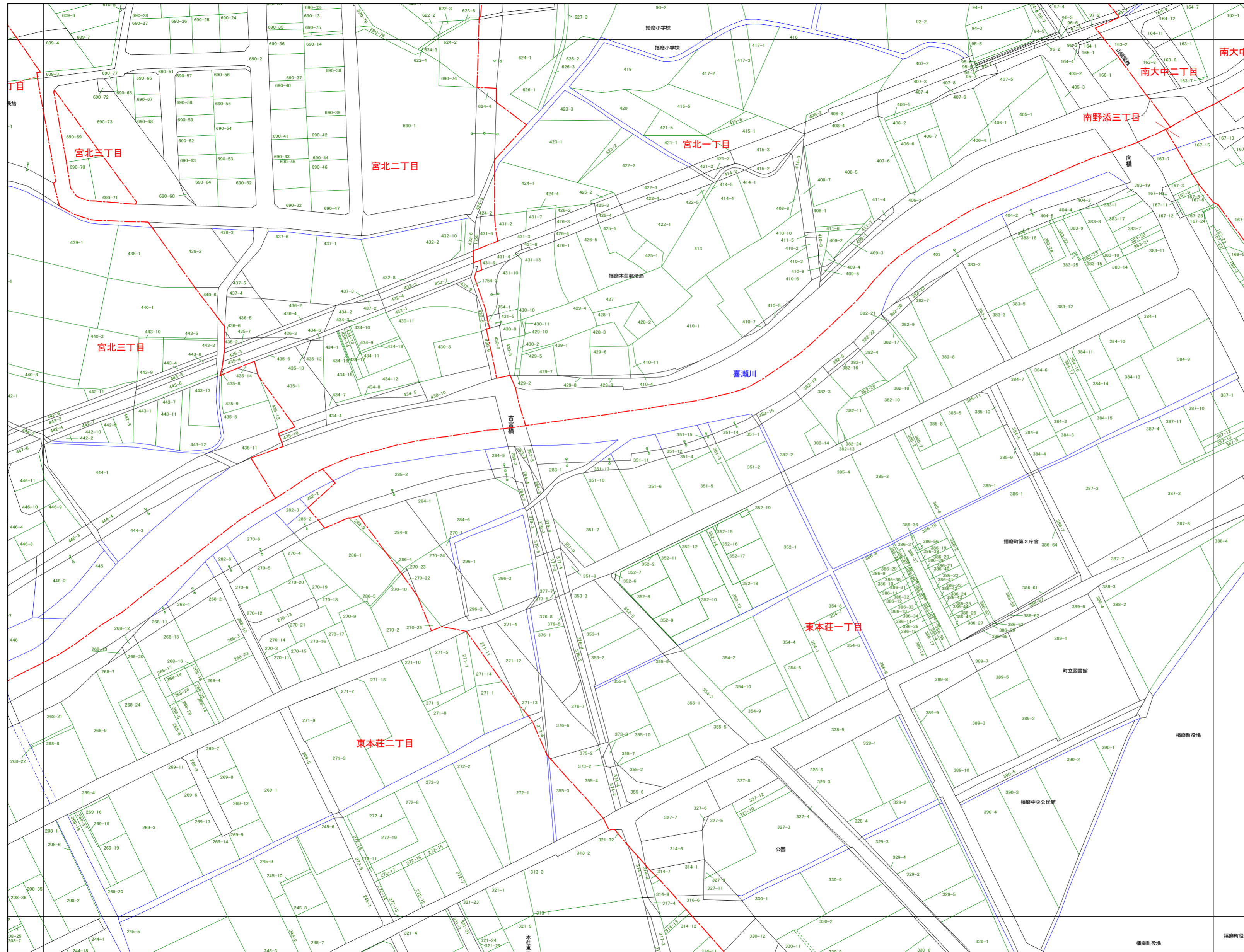
令和5年3月調製 この図面の地番は調製年度の1月1日現在のものである。



この図面は地番の配置を示したもので、権利関係等の確認には使用できません。 計画機関 播磨町

# 播磨町地番図

この図面は地番参考図です。疑義のある場合は  
法務局備付図面でご確認ください。



13-2	14-1	14-2
13-4	14-3	14-4
19-2	20-1	20-2

行政区画  
兵庫県  
加古郡



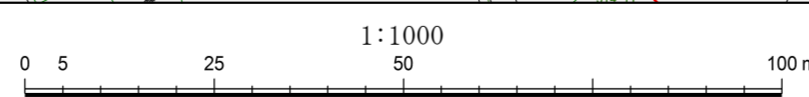
### 凡例

- 市町村界
- - - 大字界
- · - · - 小字界
- · - · - 不明筆界
- 道路
- 河川
- 橋
- 池・沼
- 鉄塔
- 筆界  
同地番

### 表示線の優先順

- - - 境界
- 道路界
- 水路界
- 筆界

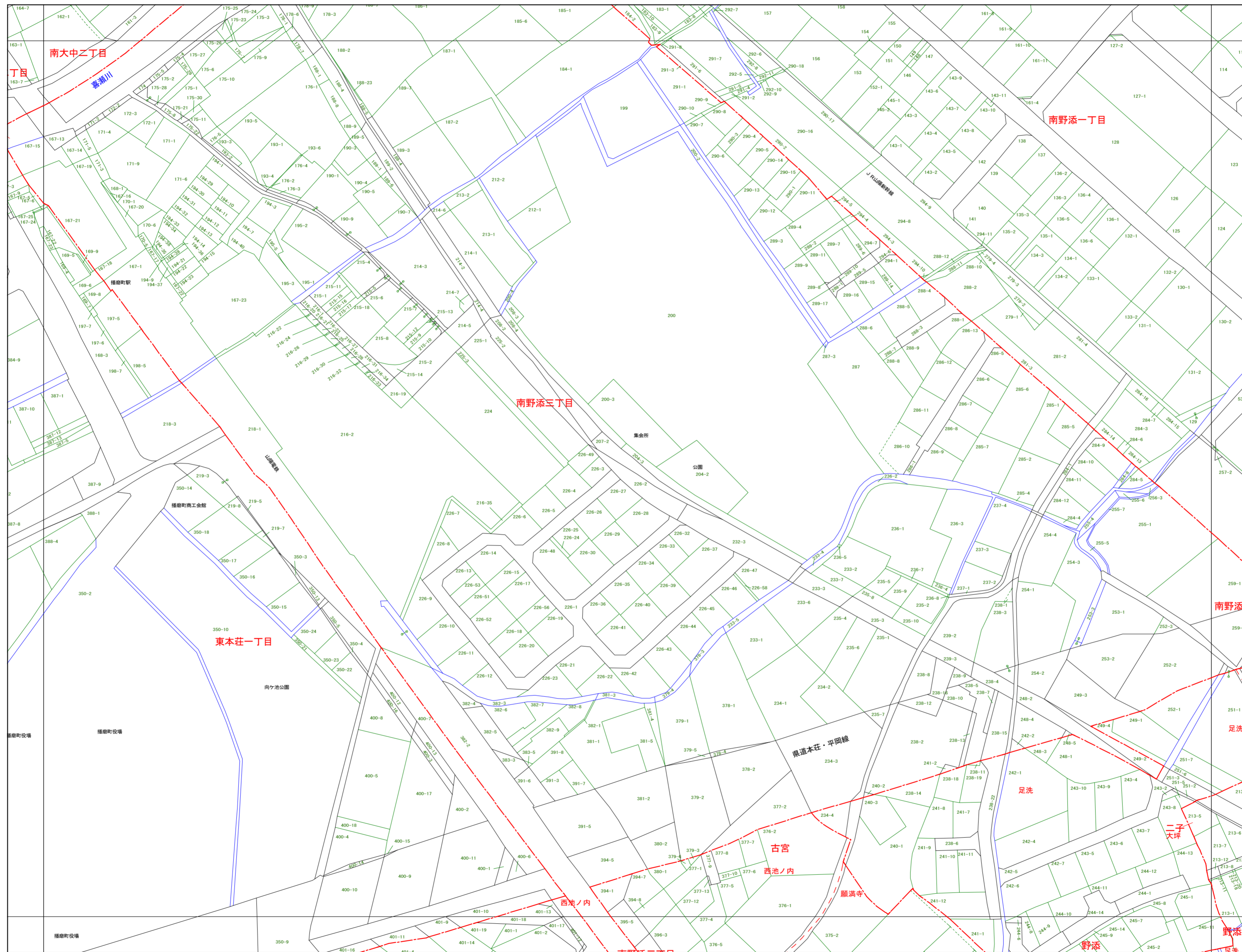
令和5年3月調製 この図面の地番は調製年度の1月1日現在のものです。



この図面は地番の配置を示したもので、権利関係の確認には使用できません。 計画機関 播磨町

# 播磨町地番図

この図面は地番参考図です。疑義のある場合は  
法務局備付図面でご確認ください。



14-1	14-2	15-1
14-3	14-4	15-3
20-1	20-2	21-1

行政区画  
兵庫県  
加古郡

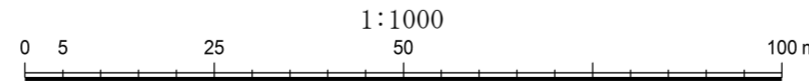


### 凡例

- 市町村界
- - - 大字界
- · - · - 小字界
- · - · - 不明筆界
- 道路
- 河川
- 橋
- 池・沼
- 鉄塔
- 筆界  
同地番

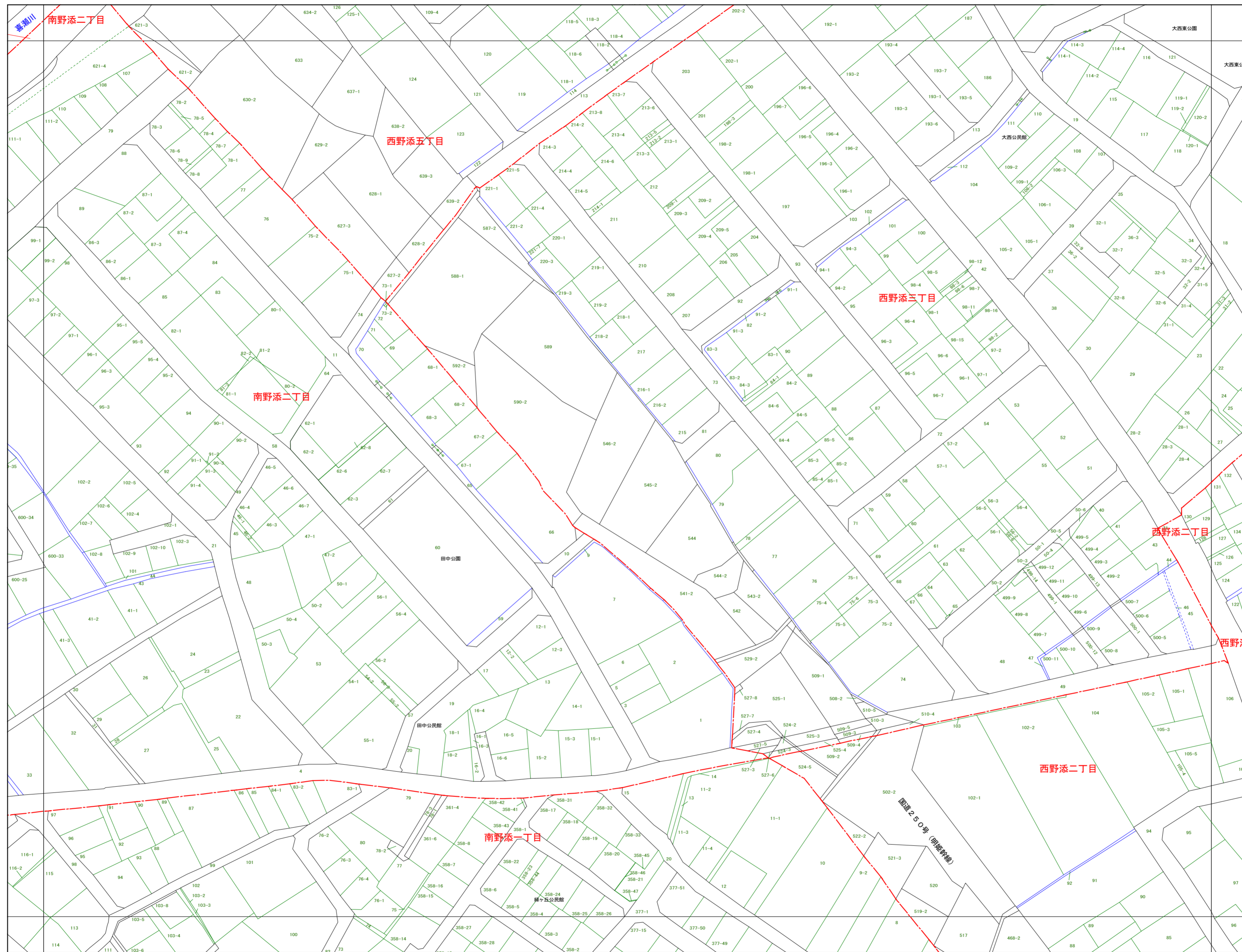
### 表示線の優先順

- - - 境界
- 道路界
- 水路界
- 筆界



# 播磨町地番図

この図面は地番参考図です。疑義のある場合は  
法務局備付図面でご確認ください。



8-4	9-3	9-4
14-2	15-1	15-2
14-4	15-3	15-4

行政区画  
兵庫県  
加古郡

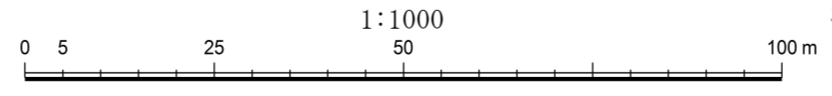


### 凡例

- 市町村界
- - - - 大字界
- · - · - 小字界
- · - · - 不明筆界
- 道路
- 河川
- 橋
- 池・沼
- 鉄塔
- 筆界
- 同地番

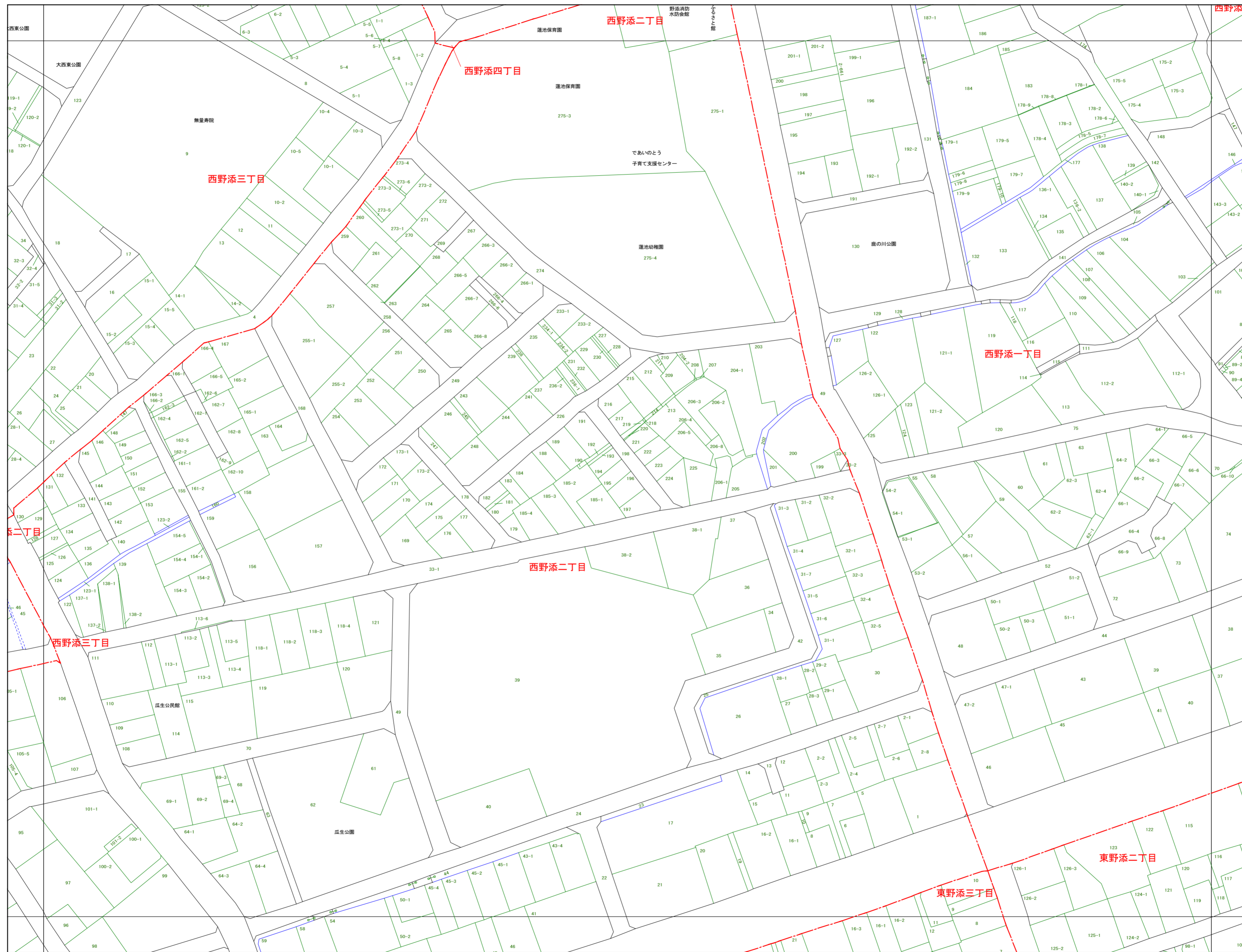
### 表示線の優先順

- - - - 境界
- 道路界
- 水路界
- 筆界



# 播磨町地番図

この図面は地番参考図です。疑義のある場合は  
法務局備付図面でご確認ください。



9-3	9-4	10-3
15-1	15-2	16-1
15-3	15-4	16-3

行政区画  
兵庫県  
加古郡

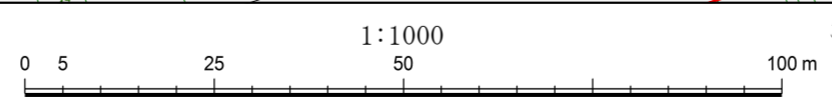


### 凡例

- 市町村界
- - - 大字界
- · - 小字界
- 不明筆界
- 道路
- 河川
- 橋
- 池・沼
- 鉄塔
- 筆界  
同地番

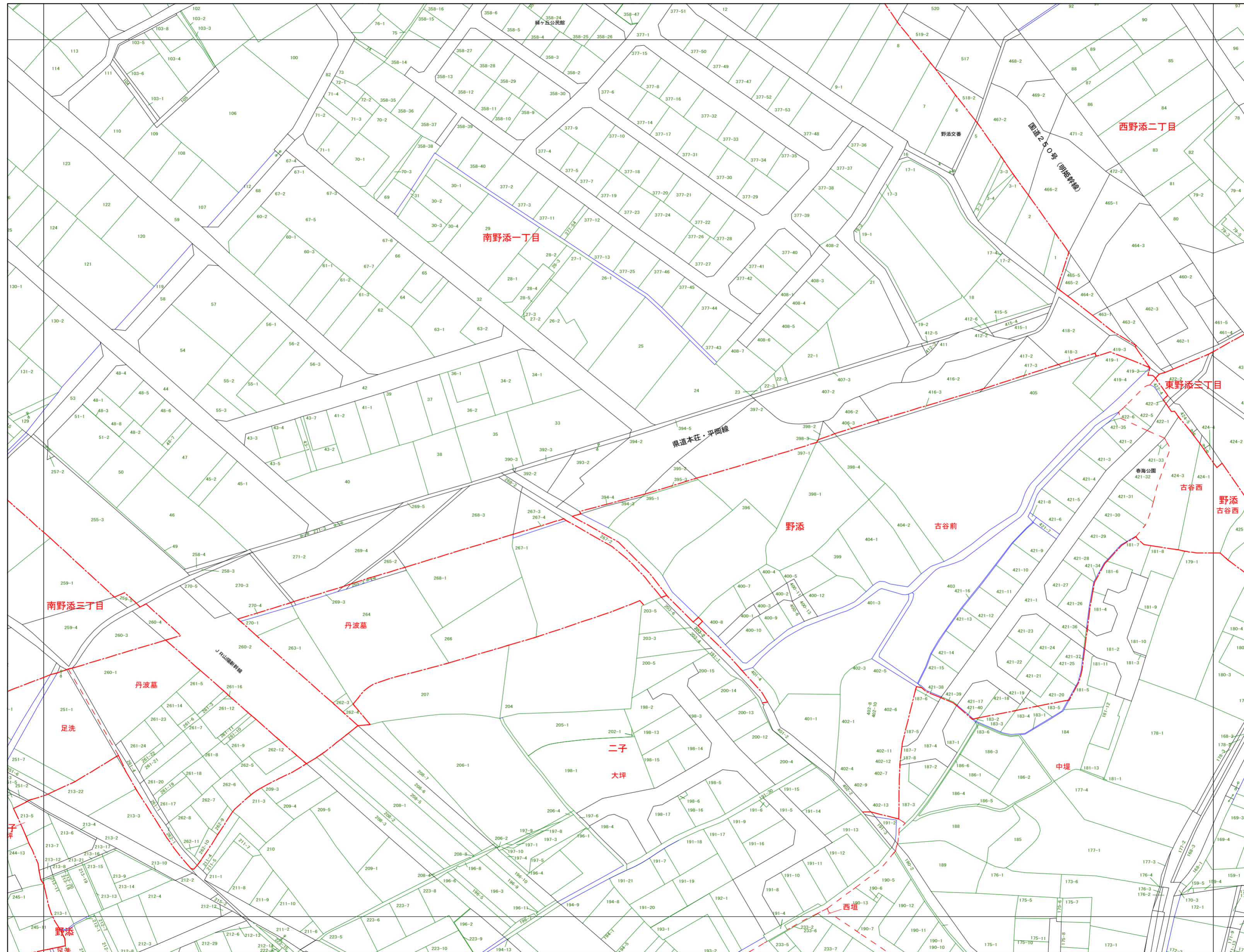
### 表示線の優先順

- - - 境界
- 道路界
- 水路界
- 筆界



# 播磨町地番図

この図面は地番参考図です。疑義のある場合は  
法務局備付図面でご確認ください。



14-2	15-1	15-2
14-4	15-3	15-4
20-2	21-1	21-2

行政区画  
兵庫県  
加古郡



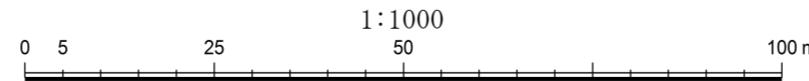
### 凡例

- 市町村界
- - - 大字界
- · - 小字界
- · - 不明筆界
- 道路
- 河川
- 池・沼
- 塔
- 筆界
- 同地番

### 表示線の優先順

- - - 境界
- 道路界
- 水路界
- 筆界

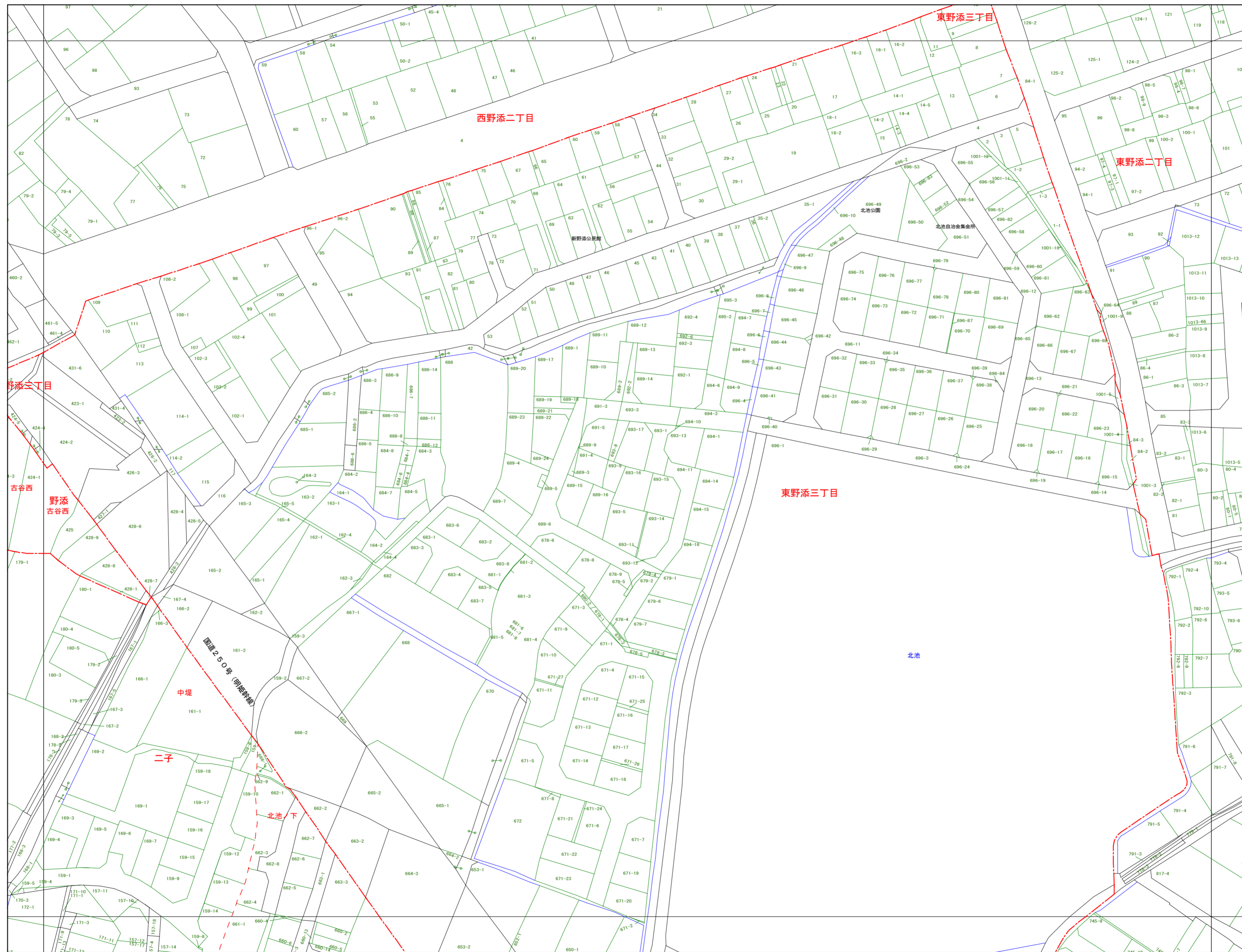
令和5年3月調製 この図面の地番は調製年度の1月1日現在のものです。



この図面は地番の配置を示したもので、権利関係等の確認には使用できません。 計画機関 播磨町



この図面は地番参考図です。疑義のある場合は  
法務局備付図面でご確認ください。



15-1	15-2	16-1
15-3	15-4	16-3
21-1	21-2	22-1

行政区画  
兵庫県  
加古郡



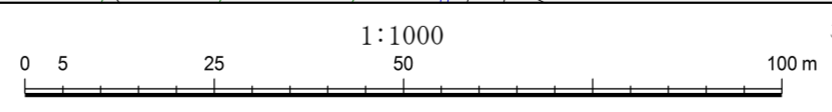
凡例

- 市町村界
- - - 大字界
- · - · - 小字界
- · - · - 不明筆界
- 道路
- 河川
- 橋
- 池・沼
- 鉄塔
- 筆界  
同地番

表示線の優先順

- - - 境界
- 道路界
- 水路界
- 筆界

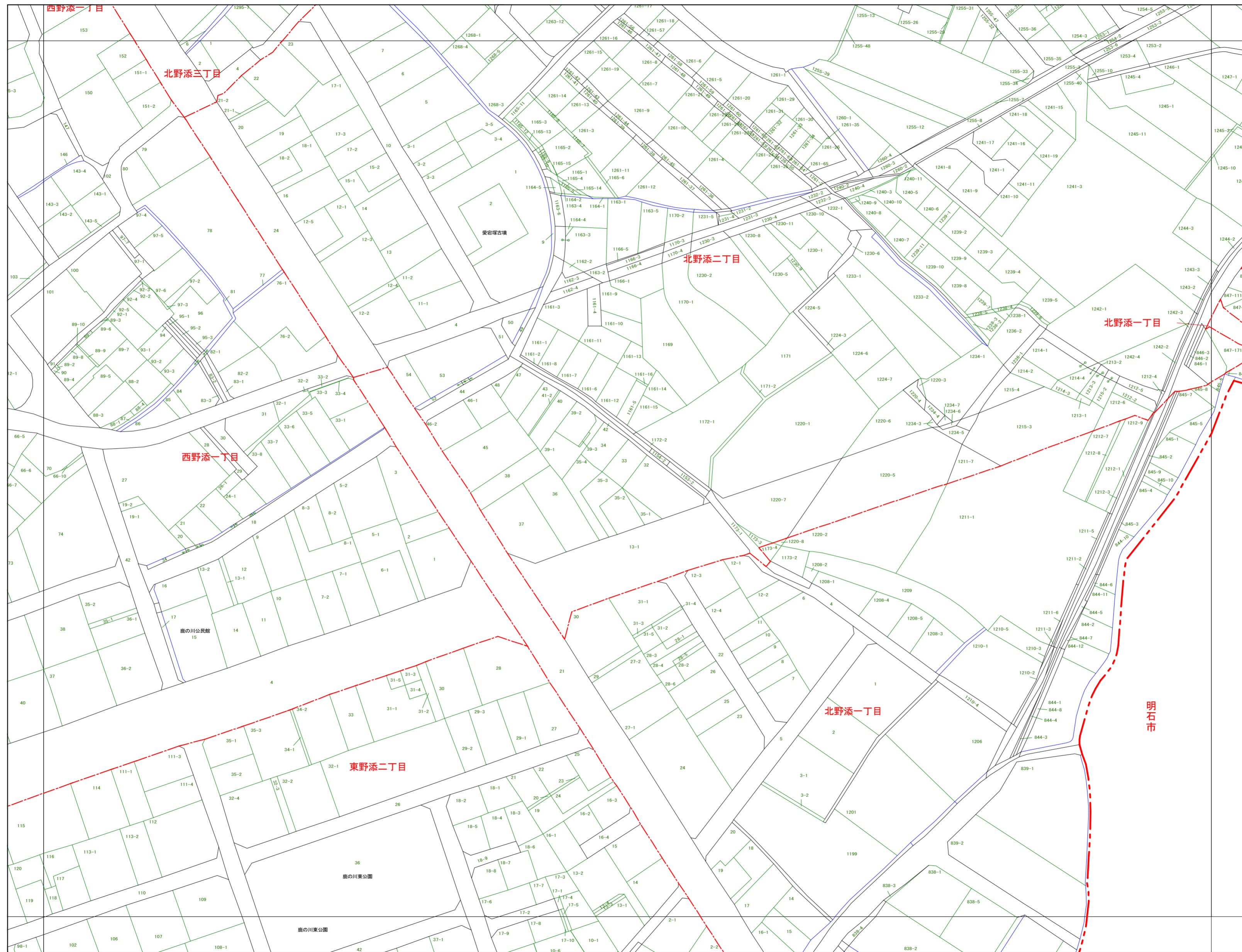
令和5年3月調製 この図面の地番は調製年度の1月1日現在のものです。



この図面は地番の配置を示したもので、権利関係の確認には使用できません。 計画機関 播磨町

# 播磨町地番図

この図面は地番参考図です。疑義のある場合は  
法務局備付図面でご確認ください。



9-4	10-3	10-4
15-2	16-1	16-2
15-4	16-3	

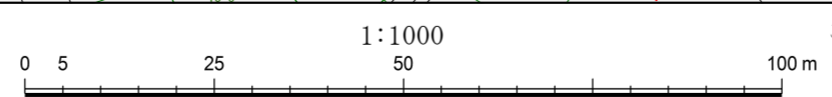
行政区画  
兵庫県  
加古郡



- 凡例
- 市町村界
  - - - 大字界
  - · - · - 小字界
  - · - · - 不明筆界
  - 道路
  - 河川
  - 橋
  - 池・沼
  - 鉄塔
  - 筆界
  - 同地番

- 表示線の優先順
- - - 境界
  - 道路界
  - 水路界
  - 筆界

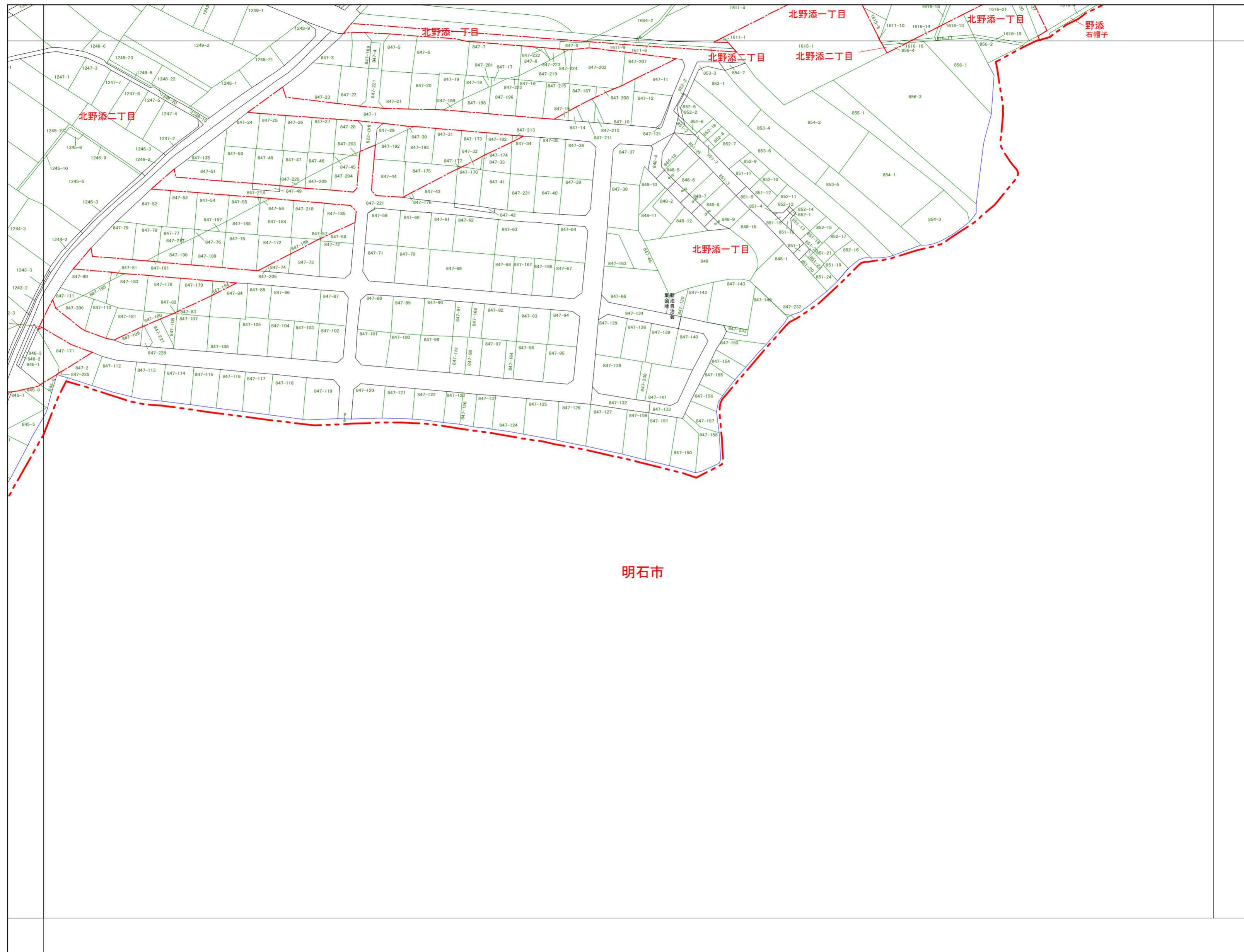
令和5年3月調製 この図面の地番は調製年度の1月1日現在のものである。



この図面は地番の配置を示したもので、権利関係等の確認には使用できません。 計画機関 播磨町

# 播磨町地番図

この図面は地番参考図です。疑義のある場合は  
法務局備付図面でご確認ください。



10-3	10-4	11-3
16-1	16-2	17-1
16-3		

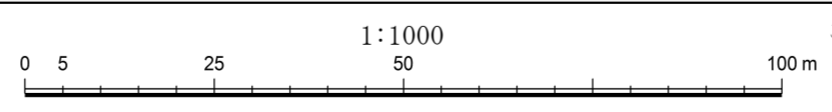
行政区画  
兵庫県  
加古郡



- 凡例
- 市町村界
  - - - - - 大字界
  - · - · - 小字界
  - · - · - 不明筆界
  - 道路
  - 河川
  - 橋
  - 池・沼
  - 鉄塔
  - 筆界
  - 同地番

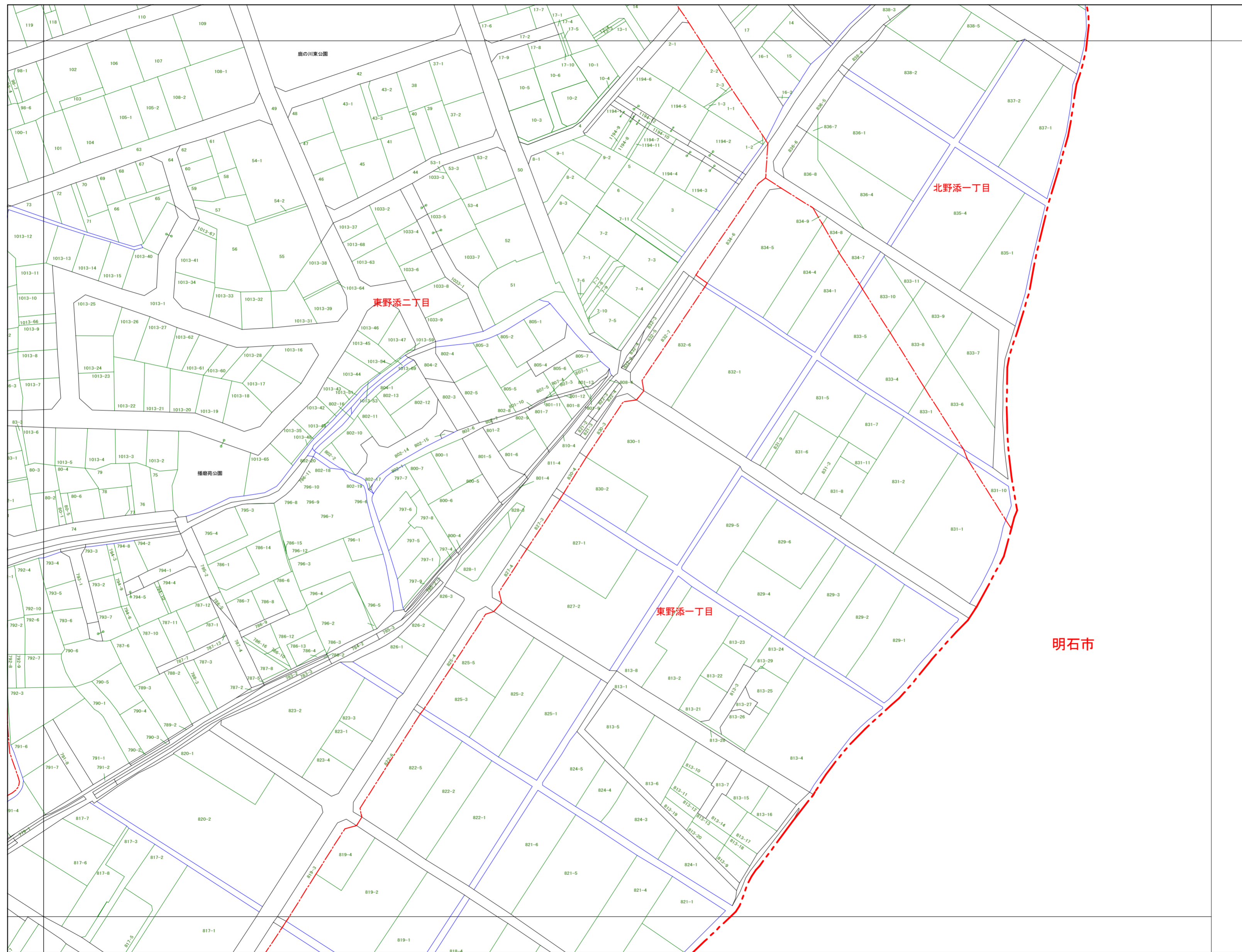
- 表示線の優先順
- - - - - 境界
  - 道路界
  - 水路界
  - 筆界

明石市



# 播磨町地番図

この図面は地番参考図です。疑義のある場合は  
法務局備付図面でご確認ください。



15-2	16-1	16-2
15-4	16-3	
21-2	22-1	

行政区画

兵庫県  
加古郡



凡例

- 市町村界
- - - - 大字界
- · - · - 小字界
- · - · - 不明筆界
- 道路
- 河川
- 橋
- 池・沼
- 鉄塔
- 筆界  
同地番

表示線の優先順

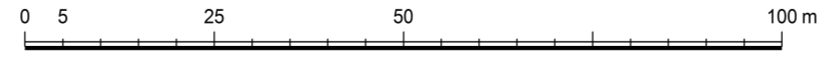
- - - - 境界
- 道路界
- 水路界
- 筆界

明石市

令和5年3月調製 この図面の地番は調製年度の1月1日現在のものである。

1:1000

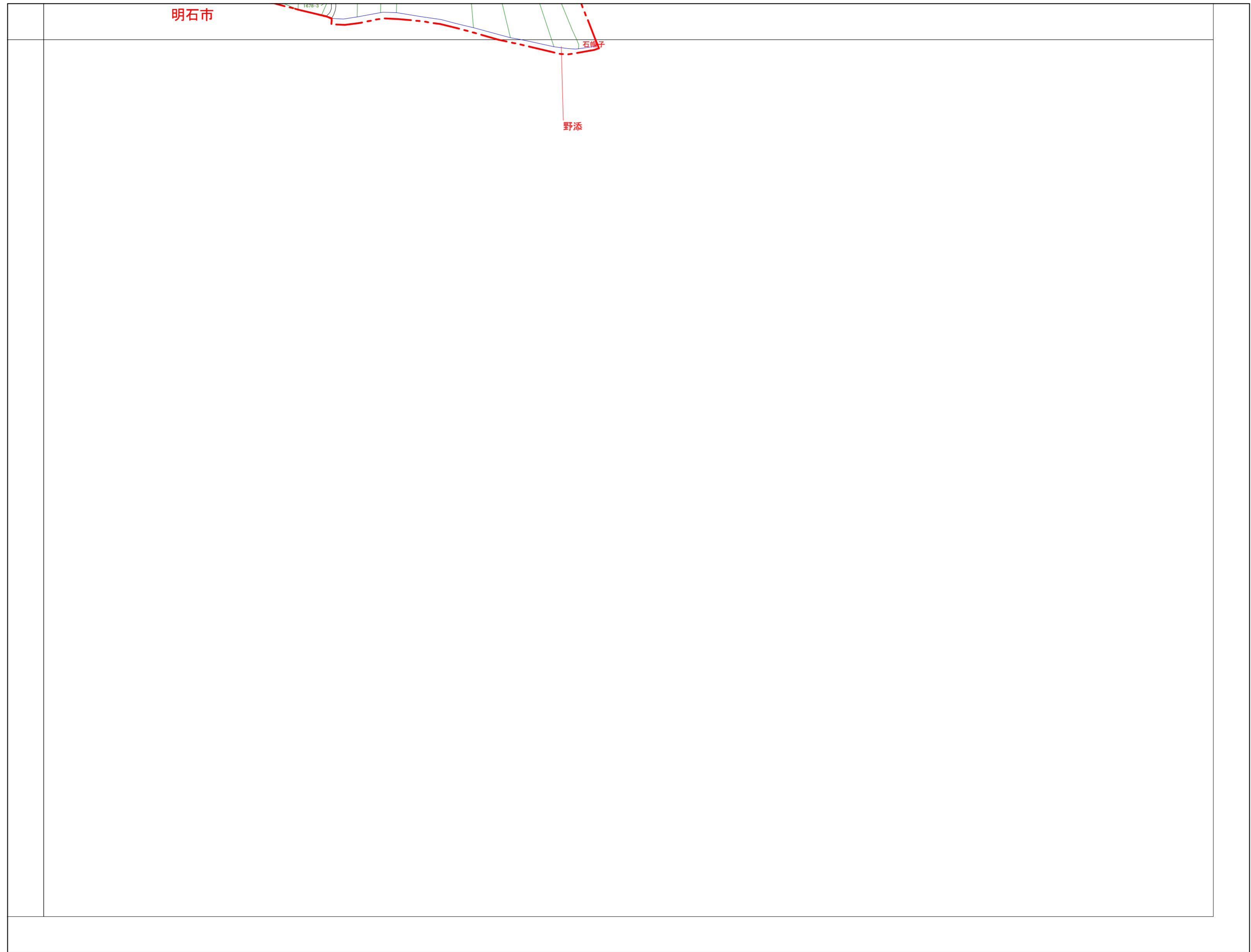
この図面は地番の配置を示したもので、権利関係等の確認には使用できません。 計画機関 播磨町



17-1

# 播磨町地番図

この図面は地番参考図です。疑義のある場合は法務局備付図面でご確認ください。



10-4	11-3	
16-2	17-1	

行政区画

兵庫県  
加古郡



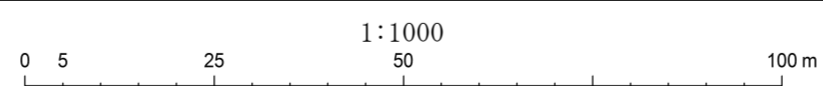
凡 例

- 市 町 村 界
- 大 字 界
- 小 字 界
- 不 明 筆 界
- 道 路
- 河 川
- 橋
- 池 ・ 沼
- 鉄 塔
- 筆 界 同 地 番


表示線の優先順

- 境 界
- 道 路 界
- 水 路 界
- 筆 界

17-1



この図面は地番参考図です。疑義のある場合は法務局備付図面でご確認ください。



12-3	12-4	13-3
	18-2	19-1
		19-3

行政区画

兵庫県  
加古郡

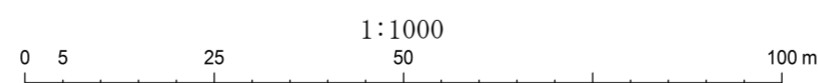


凡例

- 市町村界
- 大字界
- 小字界
- 不明筆界
- 道路
- 河川
- 橋
- 池・沼
- 鉄塔
- 筆界  
同地番

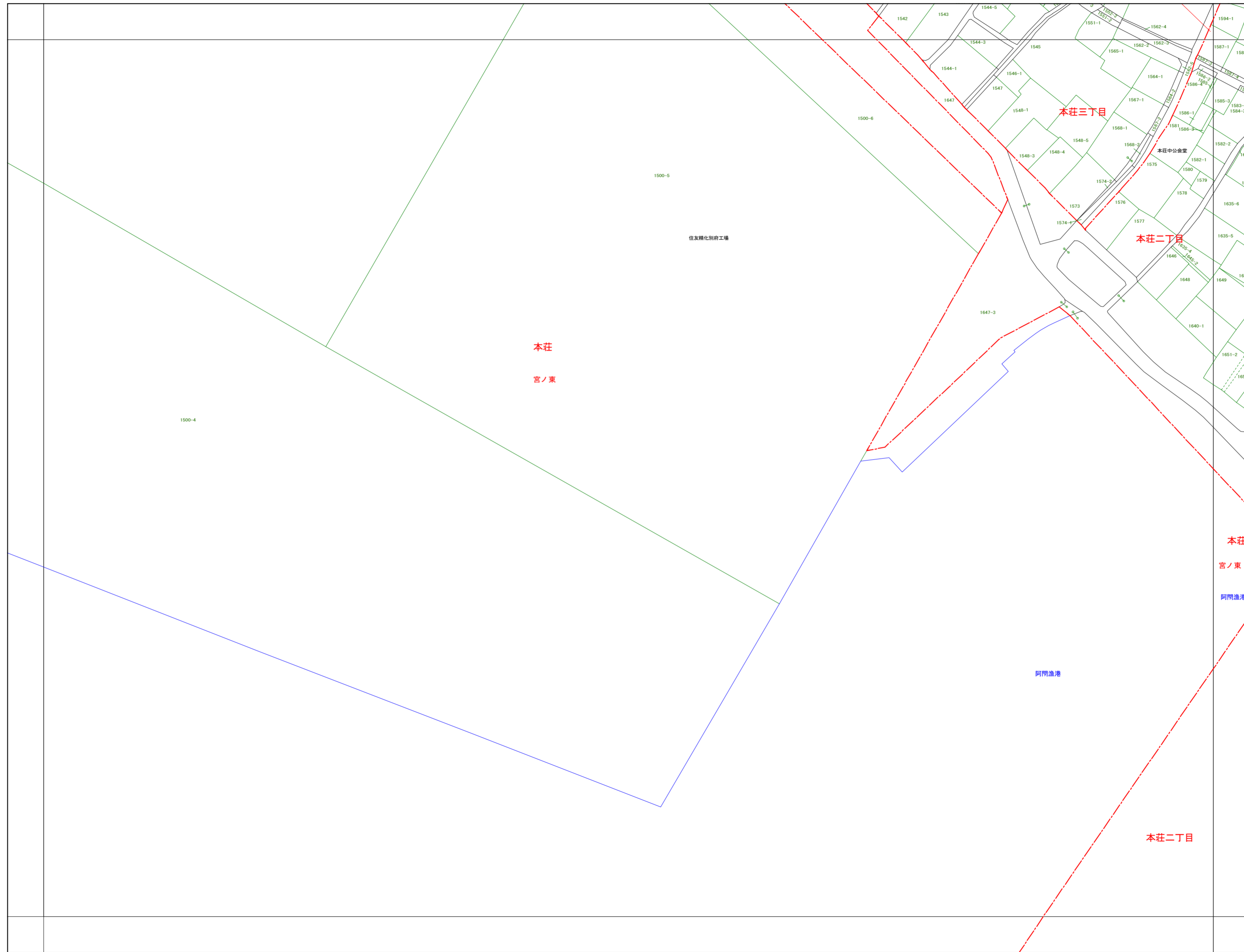
表示線の優先順

- 境界
- 道路界
- 水路界
- 筆界



# 播磨町地番図

この図面は地番参考図です。疑義のある場合は  
法務局備付図面でご確認ください。



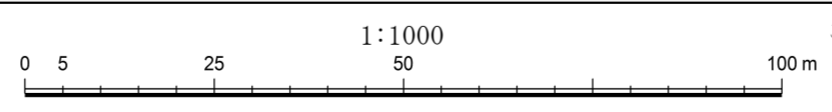
12-4	13-3	13-4
18-2	19-1	19-2
	19-3	19-4

行政区画  
兵庫県  
加古郡



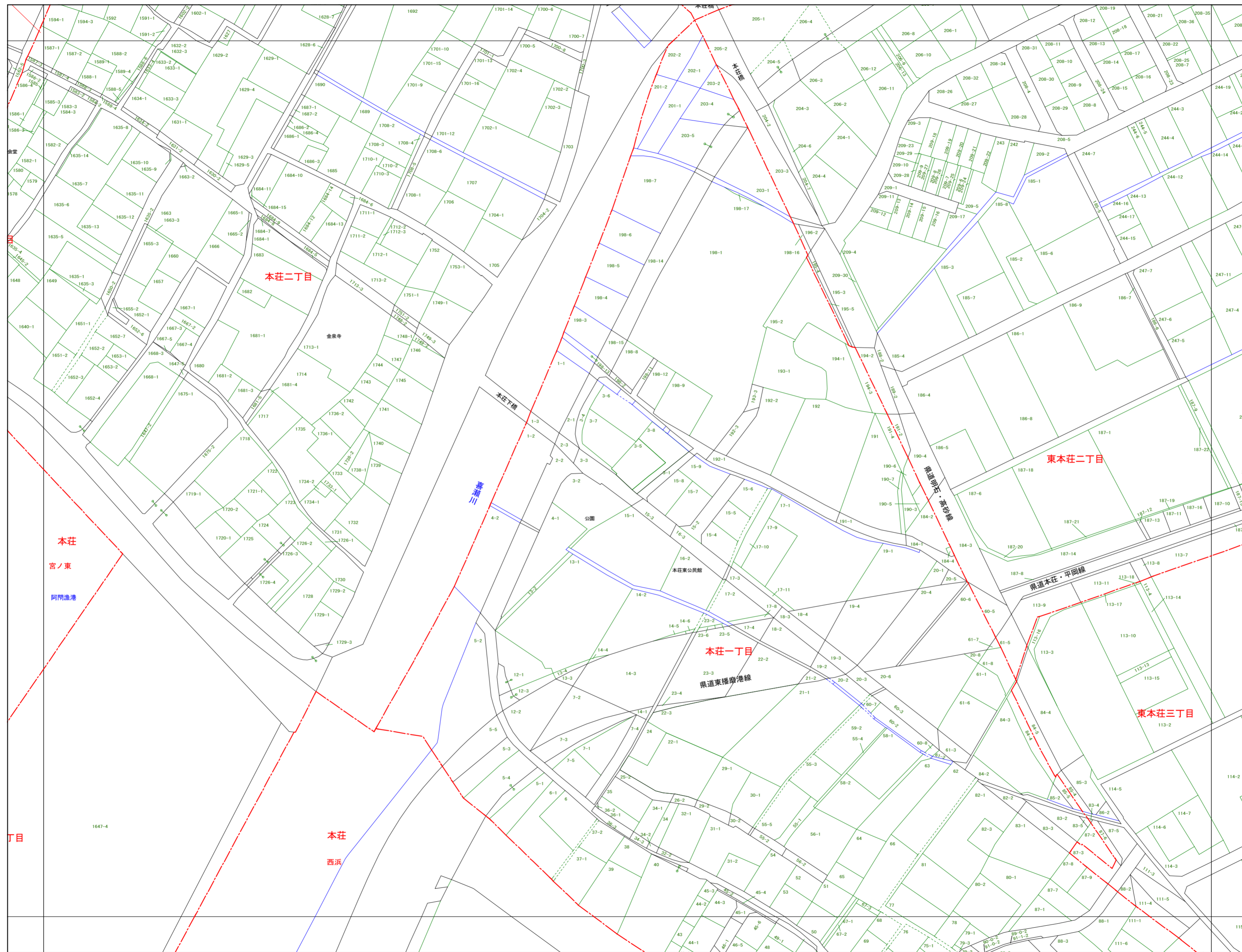
- 凡例
- 市町村界
  - - - 大字界
  - · - 小字界
  - 不明筆界
  - 道路
  - ~~~~~ 河川
  - 橋
  - (W) 池・沼
  - 鉄塔
  - 筆界

- 表示線の優先順
- - - 境界
  - 道路界
  - 水路界
  - 筆界



# 播磨町地番図

この図面は地番参考図です。疑義のある場合は  
法務局備付図面でご確認ください。



13-3	13-4	14-3
19-1	19-2	20-1
19-3	19-4	20-3

行政区画  
兵庫県  
加古郡

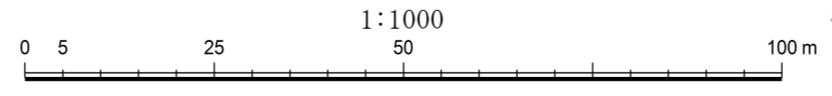


### 凡例

- 市町村界
- - - 大字界
- · - · - 小字界
- · - · - 不明筆界
- 道路
- 河川
- 橋
- 池・沼
- 鉄塔
- 筆界  
同地番

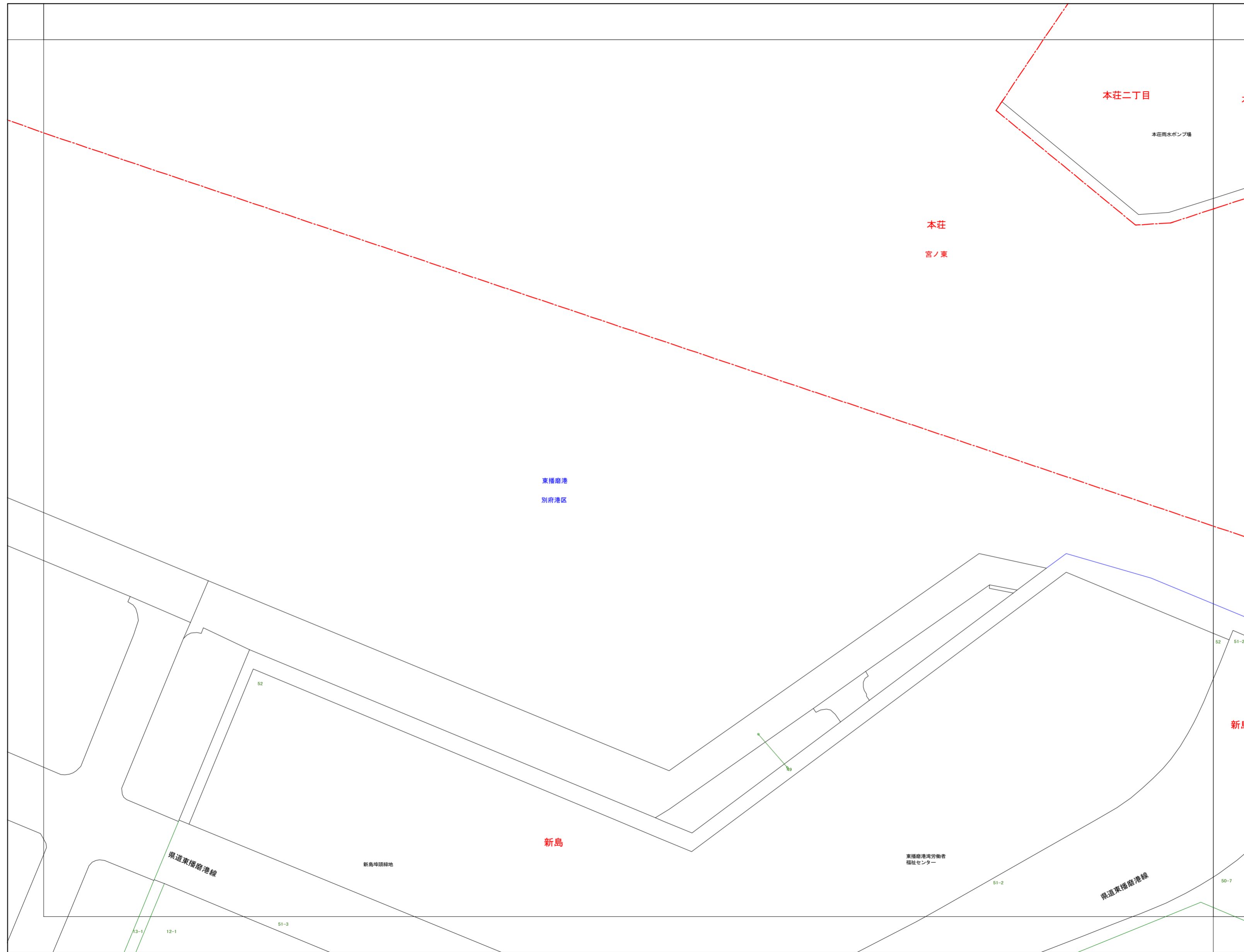
### 表示線の優先順

- - - 境界
- 道路界
- 水路界
- 筆界





この図面は地番参考図です。疑義のある場合は法務局備付図面でご確認ください。



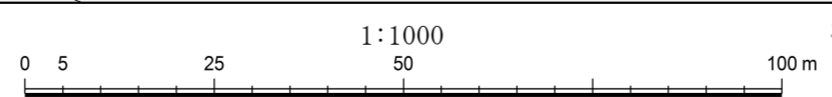
18-2	19-1	19-2
	19-3	19-4
		25-2

行政区画  
兵庫県  
加古郡

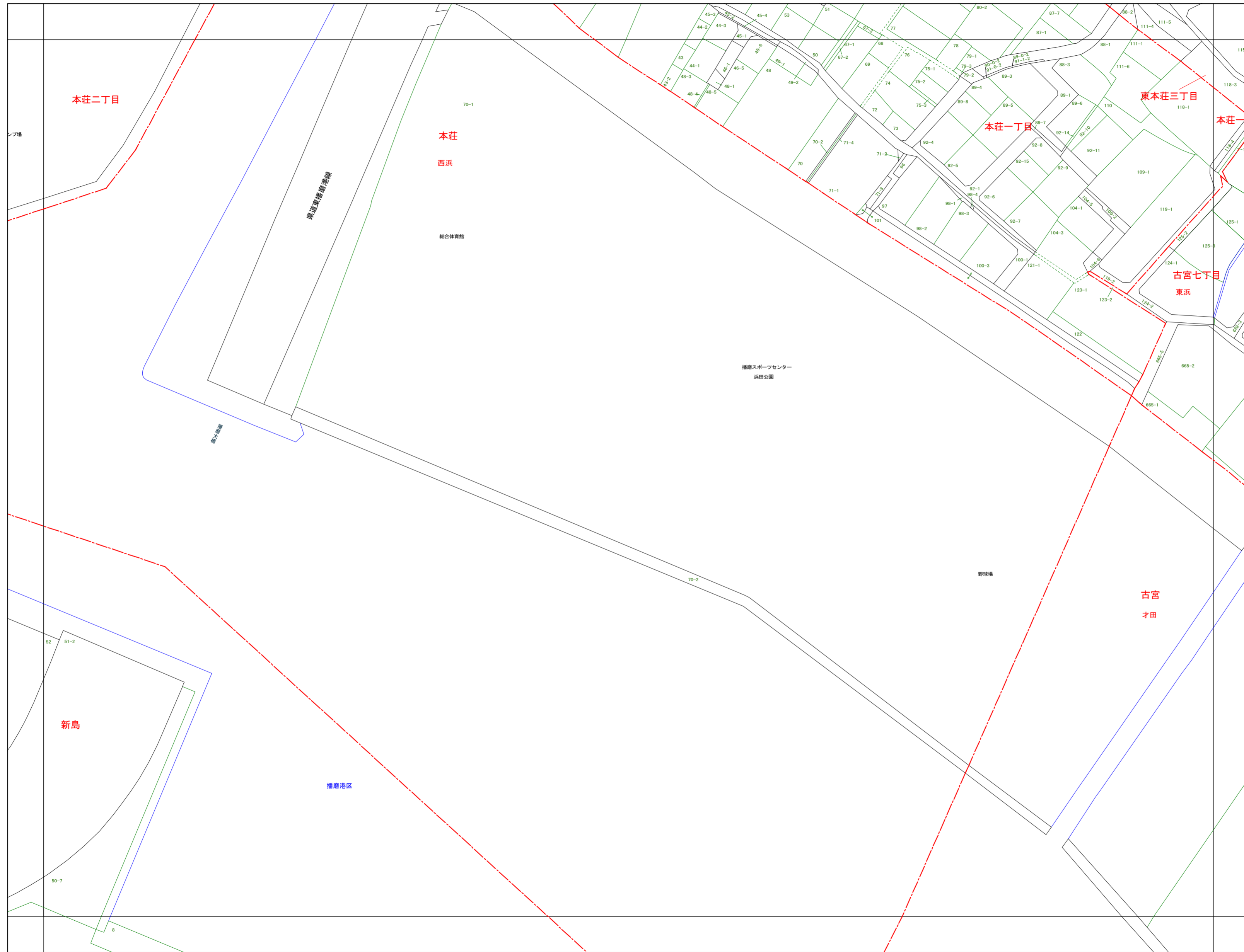


- 凡例
- 市町村界
  - - - 大字界
  - · - · - 小字界
  - · - · - 不明筆界
  - 道路
  - 河川
  - 橋
  - 池・沼
  - 鉄塔
  - 筆界
  - 同地番

- 表示線の優先順
- - - 境界
  - 道路界
  - 水路界
  - 筆界



この図面は地番参考図です。疑義のある場合は  
法務局備付図面でご確認ください。



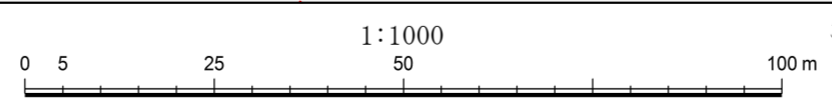
19-1	19-2	20-1
19-3	19-4	20-3
	25-2	26-1

行政区画  
兵庫県  
加古郡



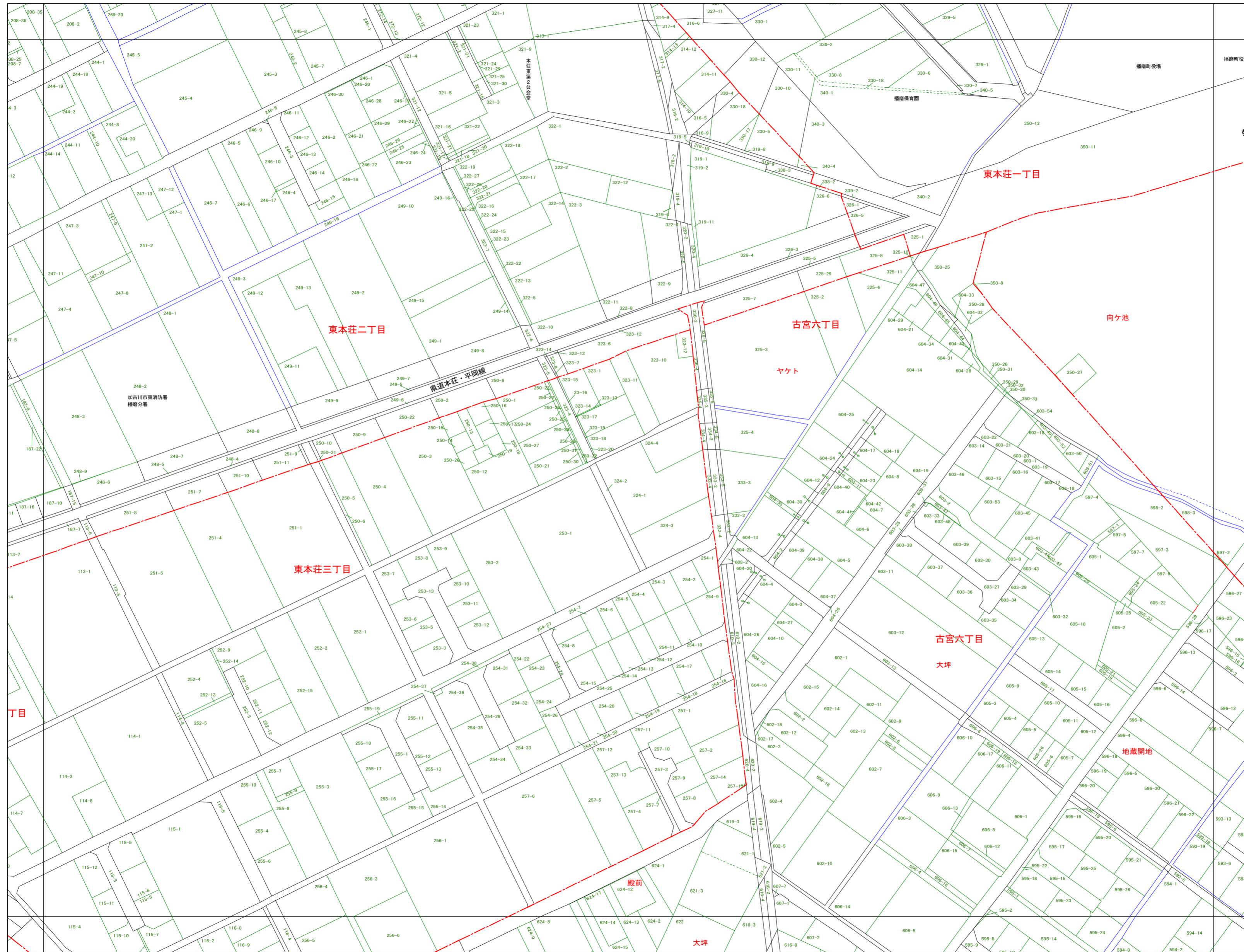
- 凡例
- 市町村界
  - - - 大字界
  - · - 小字界
  - · - 不明筆界
  - 道路
  - 河川
  - 橋
  - 池・沼
  - 鉄塔
  - 筆界
  - 同地番

- 表示線の優先順
- - - 境界
  - 道路界
  - 水路界
  - 筆界



# 播磨町地番図

この図面は地番参考図です。疑義のある場合は  
法務局備付図面でご確認ください。



13-4	14-3	14-4
19-2	20-1	20-2
19-4	20-3	20-4

行政区画  
兵庫県  
加古郡



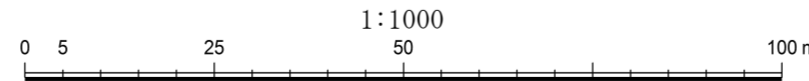
### 凡例

- 市町村界
- - - 大字界
- · - · - 小字界
- · - · - 不明筆界
- 道路
- 河川
- 池・沼
- 鉄塔
- 筆界
- 同地番

### 表示線の優先順

- - - 境界
- 道路界
- 水路界
- 筆界

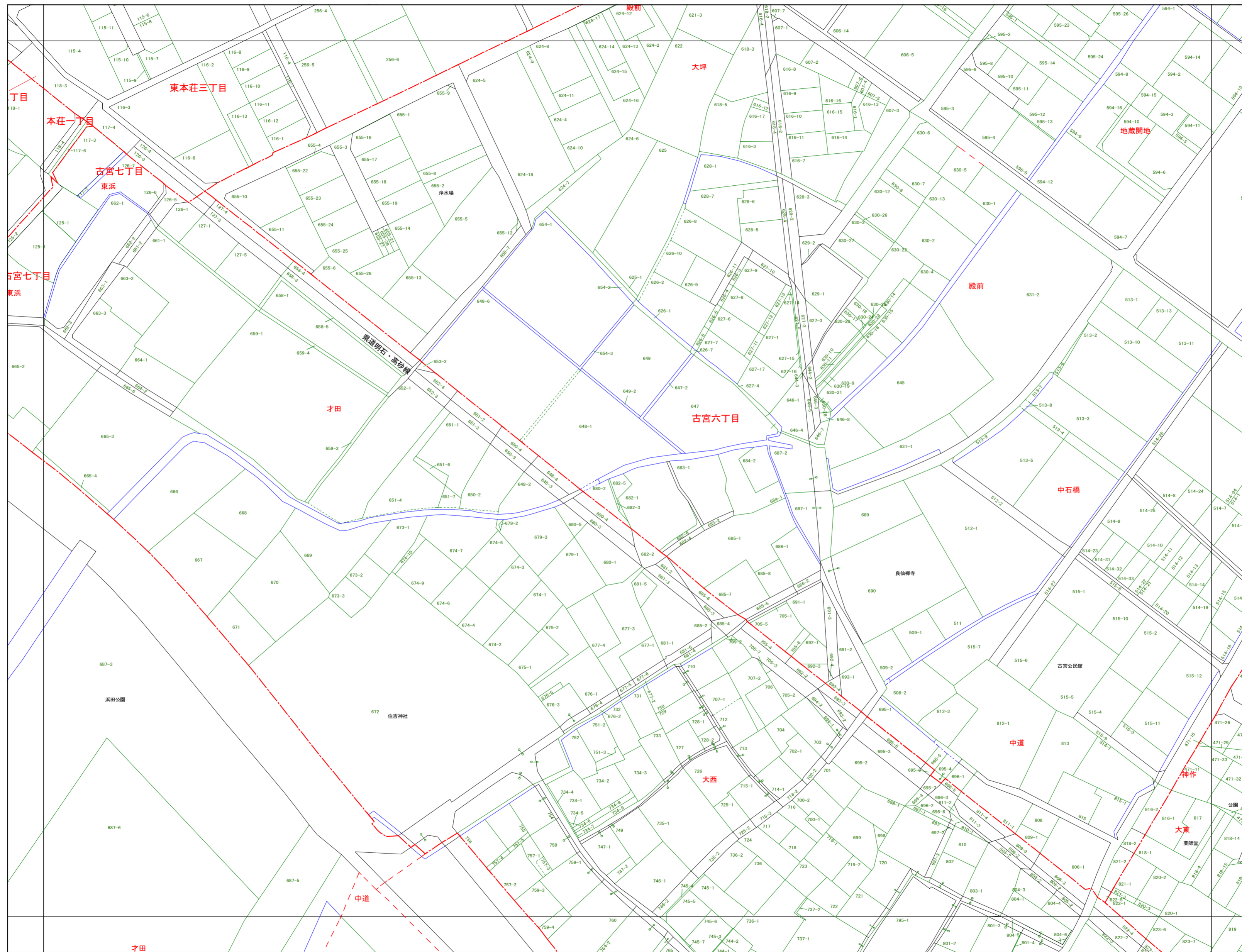
令和5年3月調製 この図面の地番は調製年度の1月1日現在のものである。



この図面は地番の配置を示したもので、権利関係等の確認には使用できません。 計画機関 播磨町



この図面は地番参考図です。疑義のある場合は  
法務局備付図面でご確認ください。



19-2	20-1	20-2
19-4	20-3	20-4
25-2	26-1	26-2

行政区画  
兵庫県  
加古郡

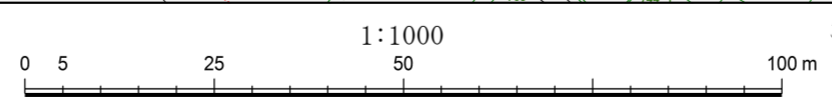


凡例

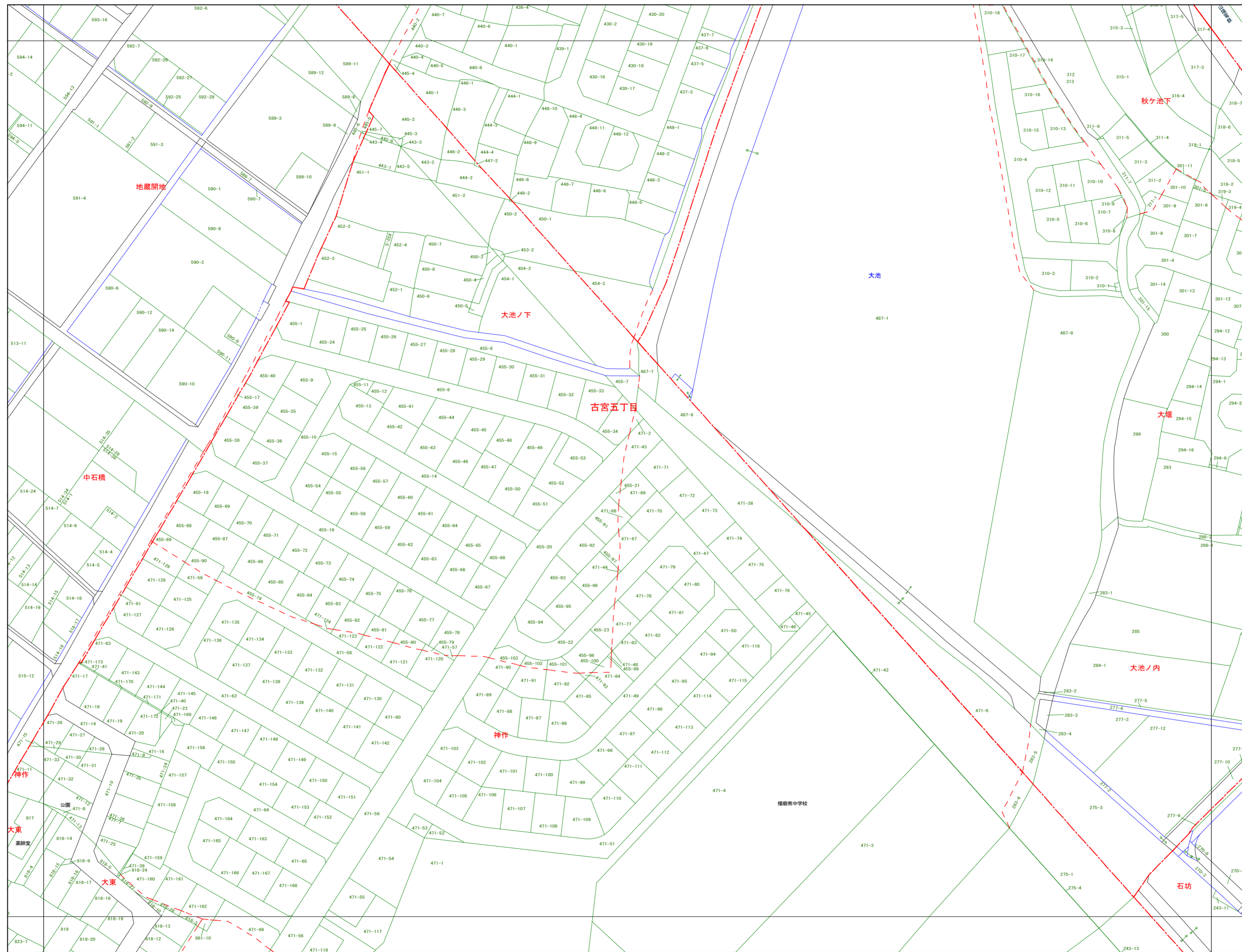
- 市町村界
- - - - 大字界
- · - · - 小字界
- · - · - 不明筆界
- 道路
- 河川
- 橋
- 池・沼
- 鉄塔
- 筆界
- 同地番

表示線の優先順

- - - - 境界
- 道路界
- 水路界
- 筆界



この図面は地番参考図です。疑義のある場合は  
法務局備付図面でご確認ください。



20-1	20-2	21-1
20-3	20-4	21-3
26-1	26-2	27-1

行政区画

兵庫県  
加古郡

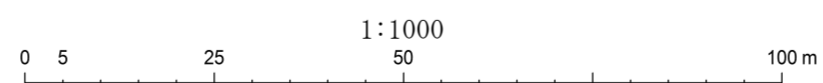


凡例

- 市町村界
- 大字界
- 小字界
- 不明筆界
- 道路
- 河川
- 橋
- 池・沼
- 鉄塔
- 筆界  
同地番

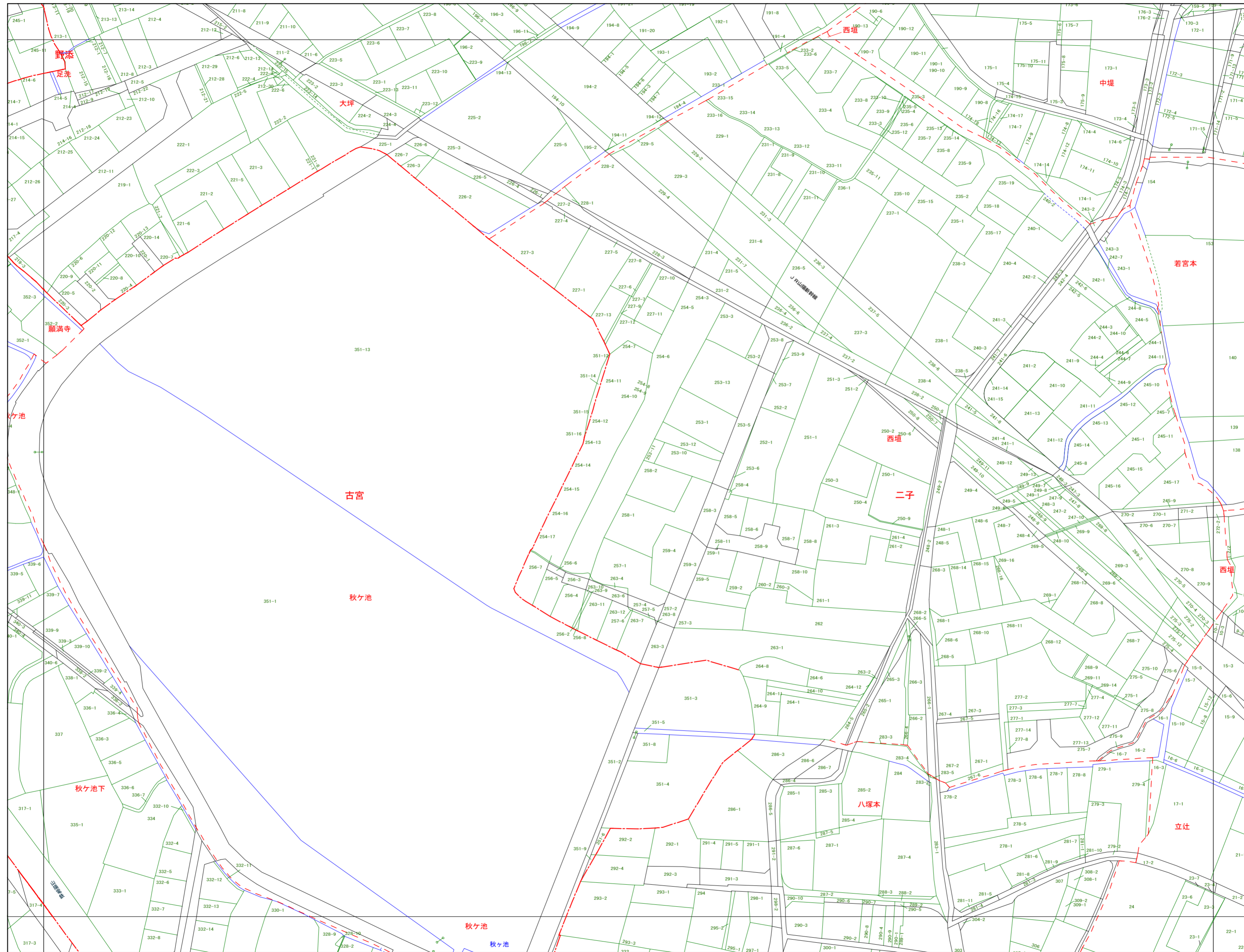
表示線の優先順

- 境界
- 道路界
- 水路界
- 筆界



# 播磨町地番図

この図面は地番参考図です。疑義のある場合は  
法務局備付図面でご確認ください。



14-4	15-3	15-4
20-2	21-1	21-2
20-4	21-3	21-4

行政区画

兵庫県  
加古郡

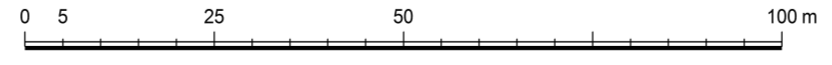


凡例

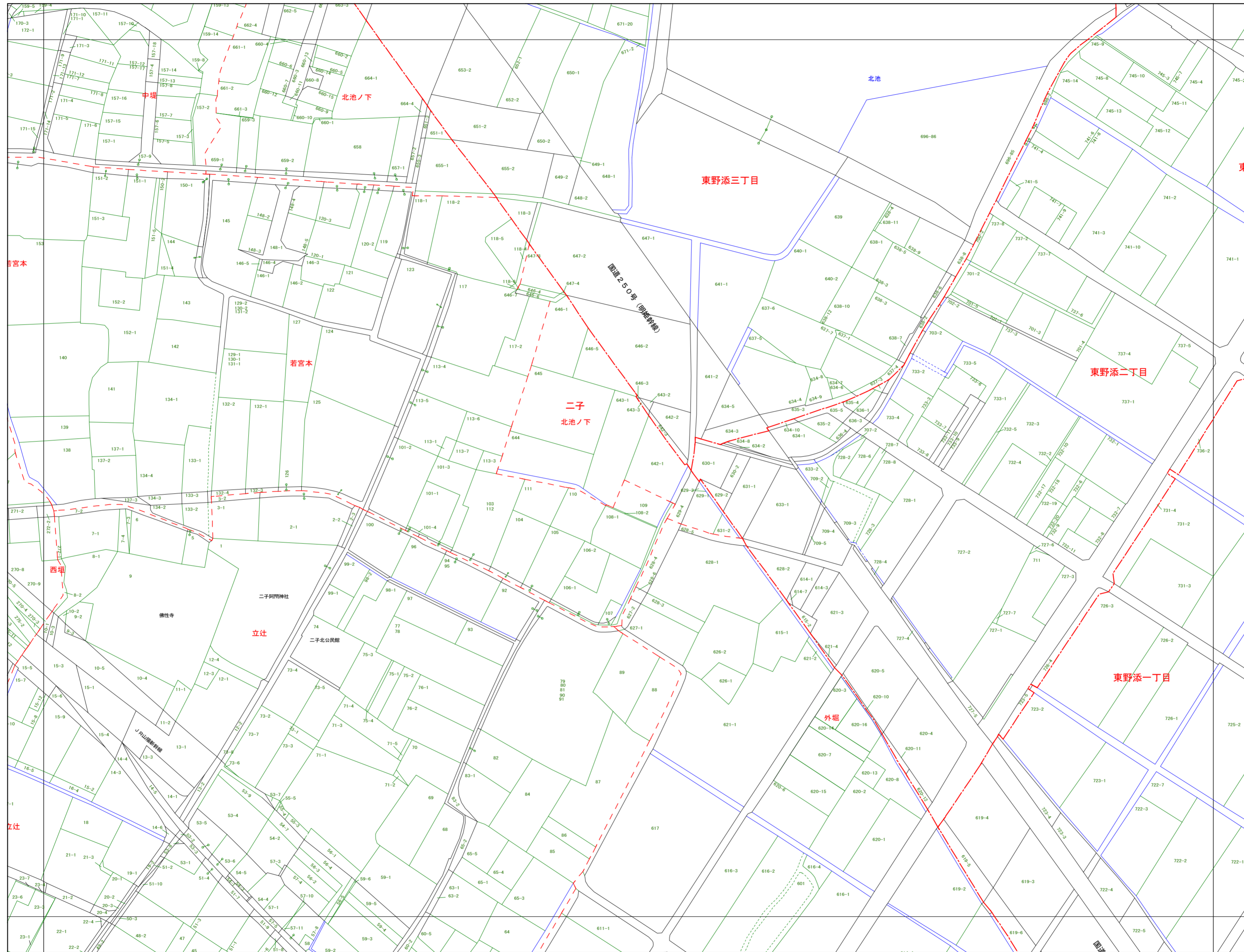
- 市町村界
- 大字界
- 小字界
- 不明筆界
- 道路
- 河川
- 橋
- 池・沼
- 鉄塔
- 筆界  
同地番

表示線の優先順

- 境界
- 道路界
- 水路界
- 筆界



この図面は地番参考図です。疑義のある場合は法務局備付図面でご確認ください。



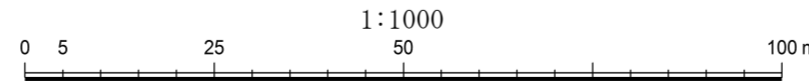
15-3	15-4	16-3
21-1	21-2	22-1
21-3	21-4	22-3

行政区画  
兵庫県  
加古郡



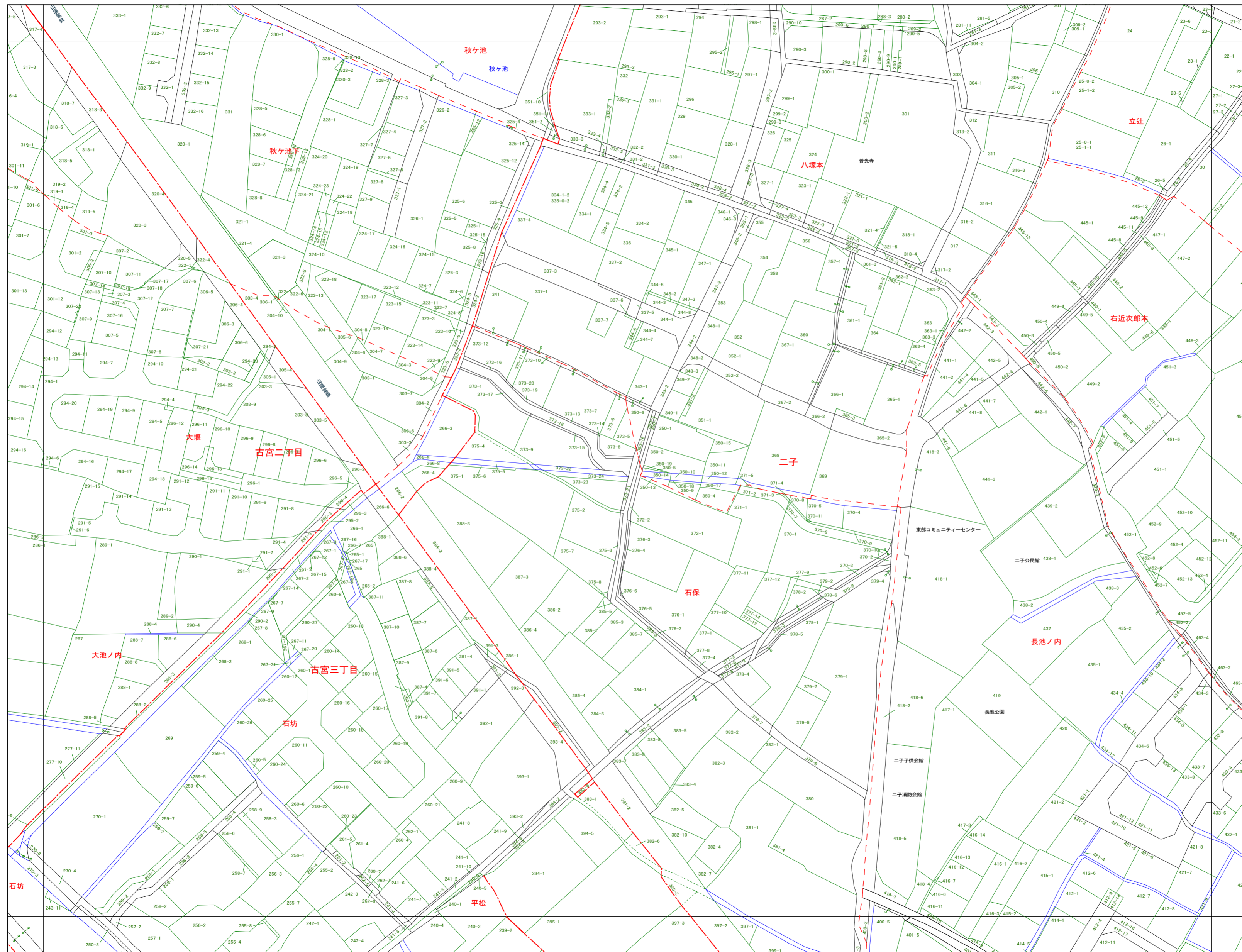
- 凡例
- 市町村界
  - - - - 大字界
  - · - · - 小字界
  - · - · - 不明筆界
  - 道路
  - 河川
  - 橋
  - 池・沼
  - 鉄塔
  - 筆界  
同地番

- 表示線の優先順
- - - - 境界
  - 道路界
  - 水路界
  - 筆界





この図面は地番参考図です。疑義のある場合は  
法務局備付図面でご確認ください。



20-2	21-1	21-2
20-4	21-3	21-4
26-2	27-1	27-2

行政区画  
兵庫県  
加古郡

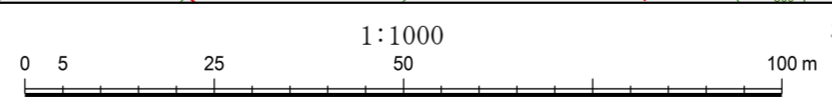


凡例

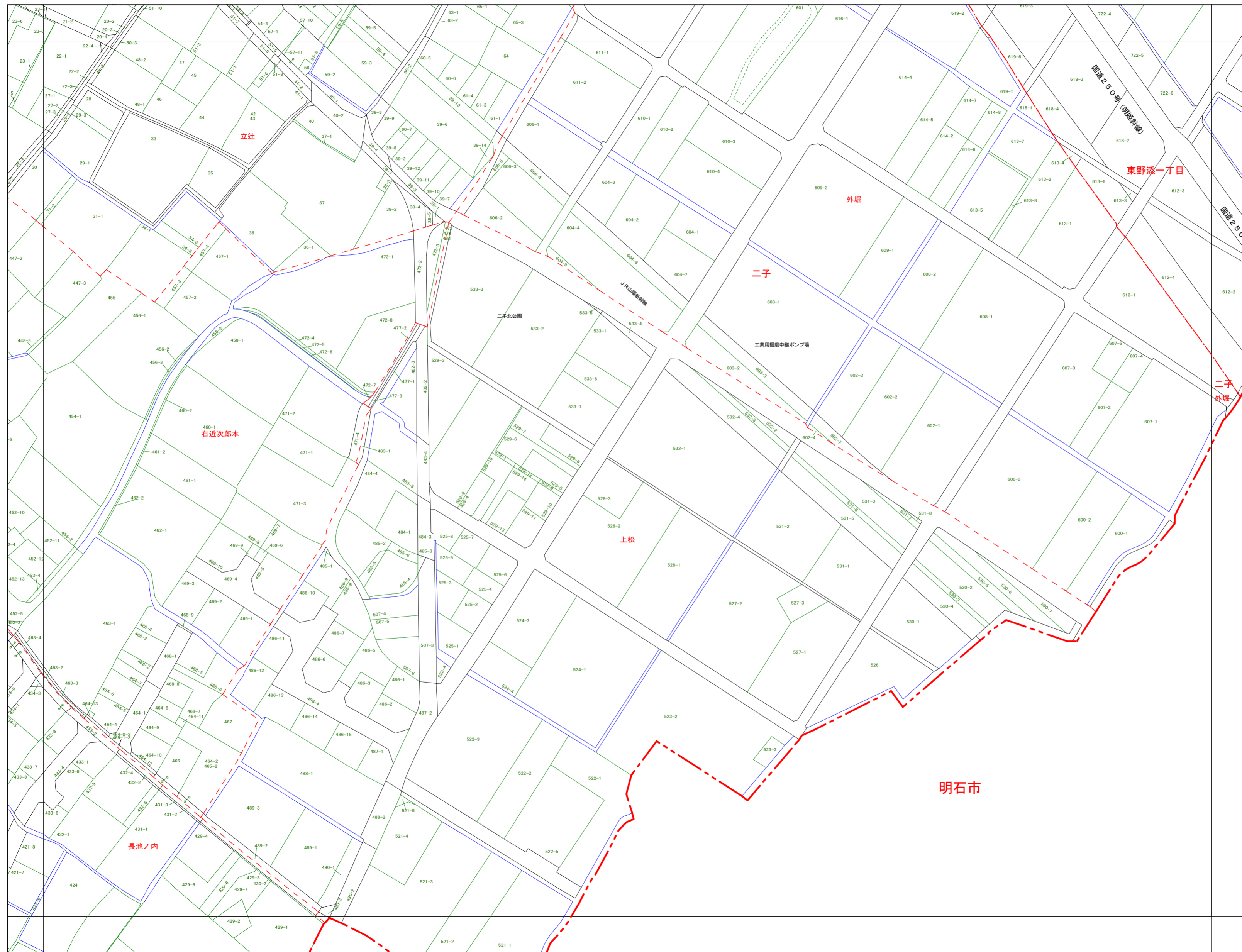
- 市町村界
- - - 大字界
- · - · - 小字界
- · - · - 不明筆界
- 道路
- 河川
- 橋
- 池・沼
- 鉄塔
- 筆界
- 同地番

表示線の優先順

- - - 境界
- 道路界
- 水路界
- 筆界



この図面は地番参考図です。疑義のある場合は  
法務局備付図面でご確認ください。



21-1	21-2	22-1
21-3	21-4	22-3
27-1	27-2	

行政区画

兵庫県  
加古郡




凡例

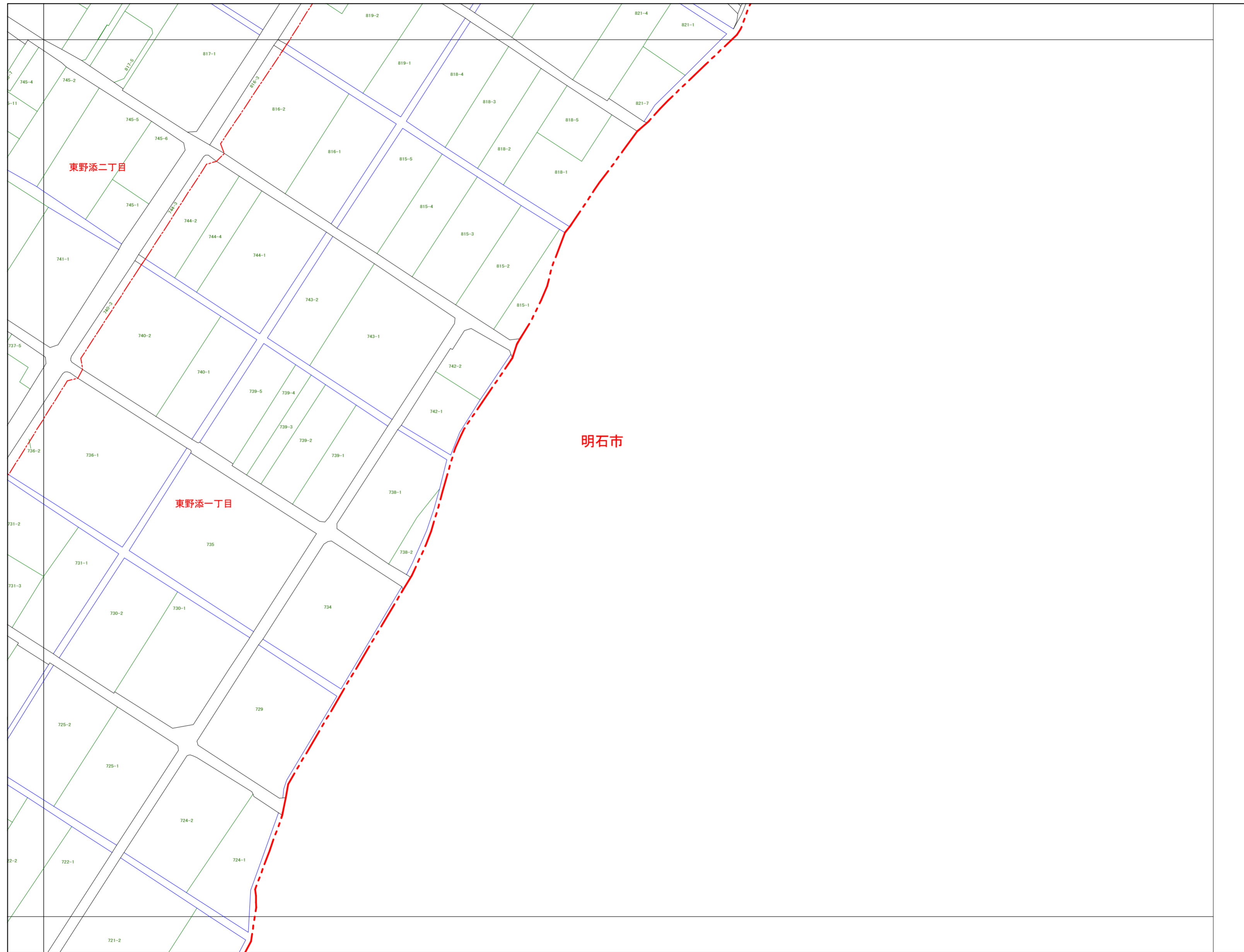
- 市町村界
- - - - 大字界
- · - · - 小字界
- · - · - 不明筆界
- 道路
- 河川
- 橋
- 池・沼
- 鉄塔
- 筆界
- 同地番

表示線の優先順

- - - - 境界
- 道路界
- 水路界
- 筆界



この図面は地番参考図です。疑義のある場合は法務局備付図面でご確認ください。



15-4	16-3	
21-2	22-1	
21-4	22-3	

行政区画

兵庫県  
加古郡



凡例

- 市町村界
- 大字界
- 小字界
- 不明筆界
- 道路
- 河川
- 橋
- 池・沼
- 鉄塔
- 筆界  
同地番

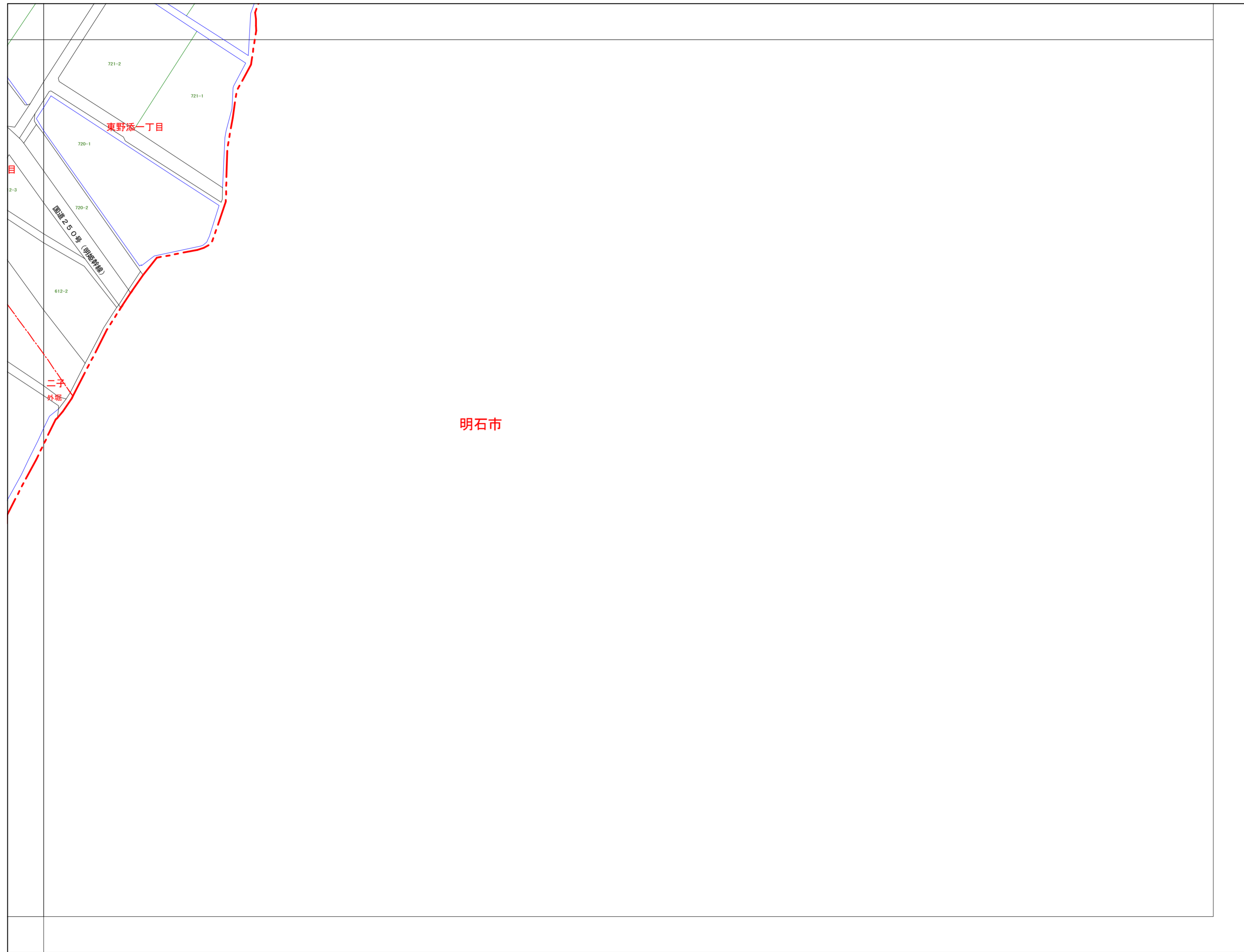
表示線の優先順

- 境界
- 道路界
- 水路界
- 筆界

22-3

# 播磨町地番図

この図面は地番参考図です。疑義のある場合は  
法務局備付図面でご確認ください。



21-2	22-1	
21-4	22-3	
27-2		

行政区画

兵庫県  
加古郡



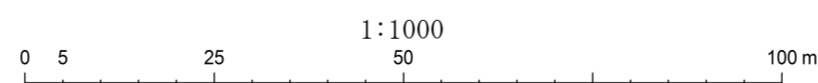
凡例

- 市町村界
- 大字界
- 小字界
- 不明筆界
- 道路
- 河川
- 橋
- 池・沼
- 鉄塔
- 筆界  
同地番

表示線の優先順

- 境界
- 道路界
- 水路界
- 筆界

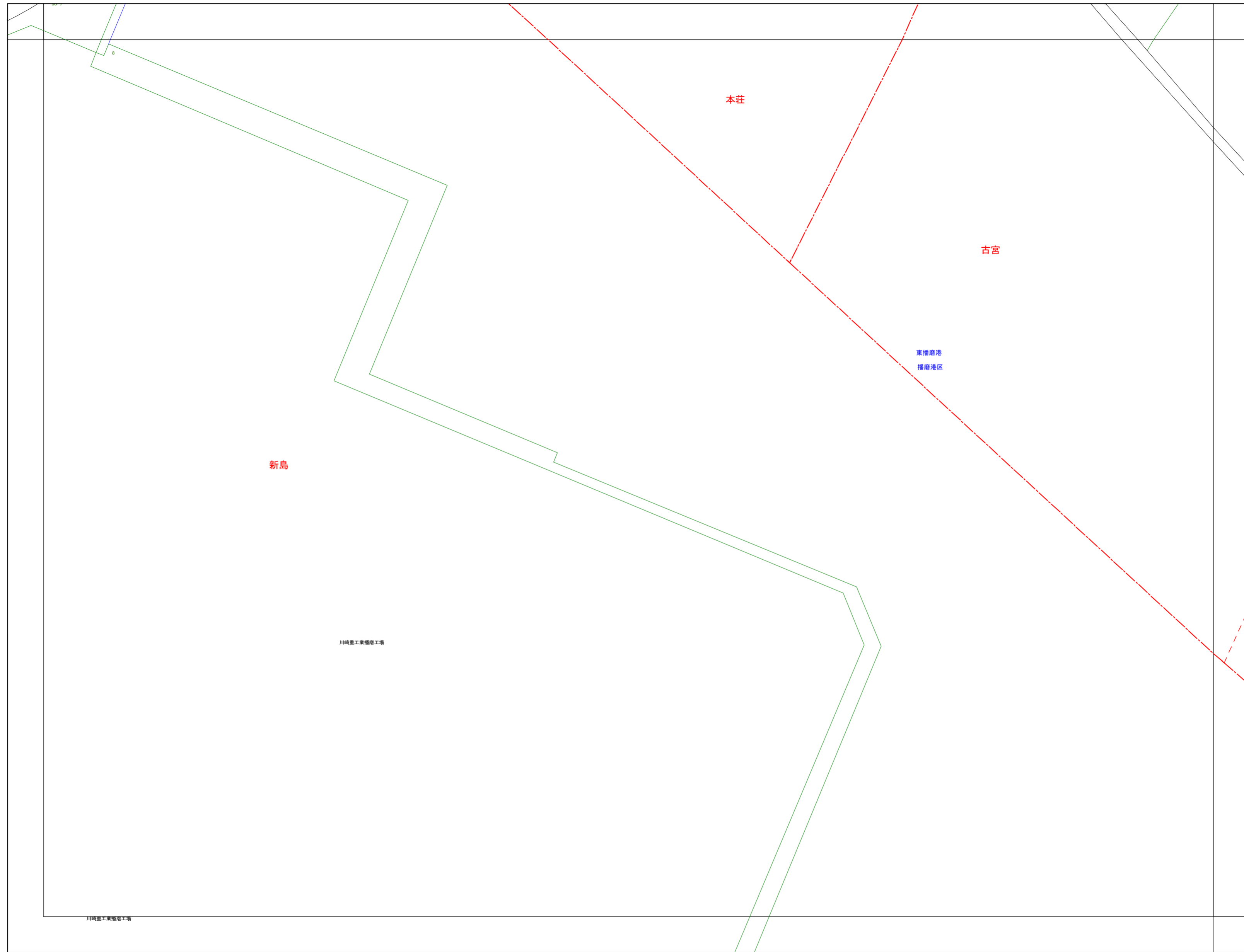
22-3



25-2

# 播磨町地番図

この図面は地番参考図です。疑義のある場合は  
法務局備付図面でご確認ください。



19-3	19-4	20-3
	25-2	26-1
		26-3

行政区画

兵庫県  
加古郡



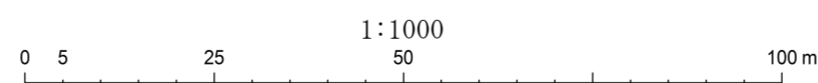
凡例

- 市町村界
- 大字界
- 小字界
- 不明筆界
- 道路
- 河川
- 橋
- 池・沼
- 鉄塔
- 筆界  
同地番

表示線の優先順

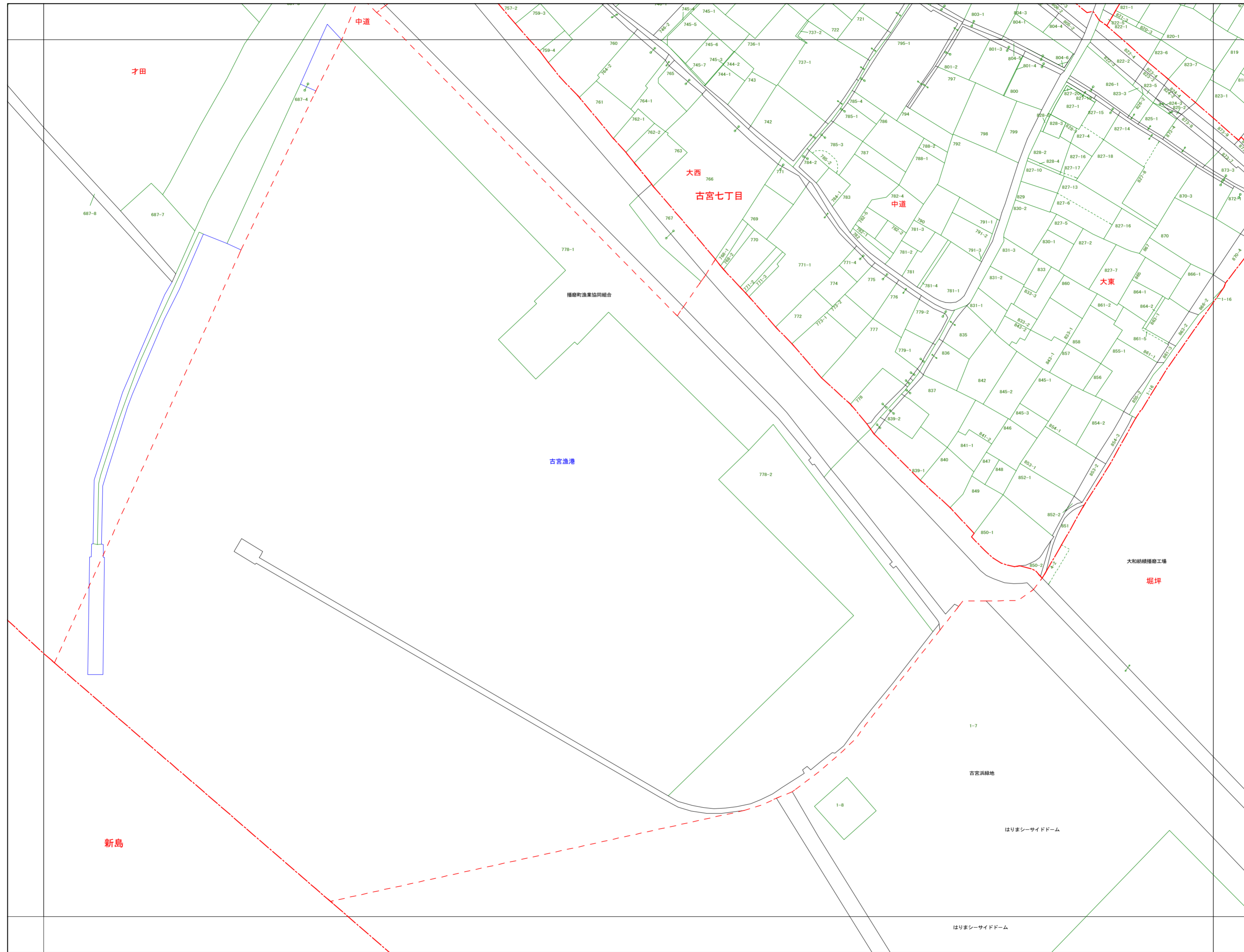
- 境界
- 道路界
- 水路界
- 筆界

25-2



# 播磨町地番図

この図面は地番参考図です。疑義のある場合は  
法務局備付図面でご確認ください。



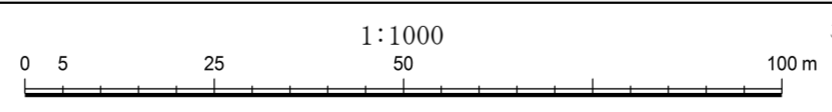
19-4	20-3	20-4
25-2	26-1	26-2
	26-3	26-4

行政区画  
兵庫県  
加古郡

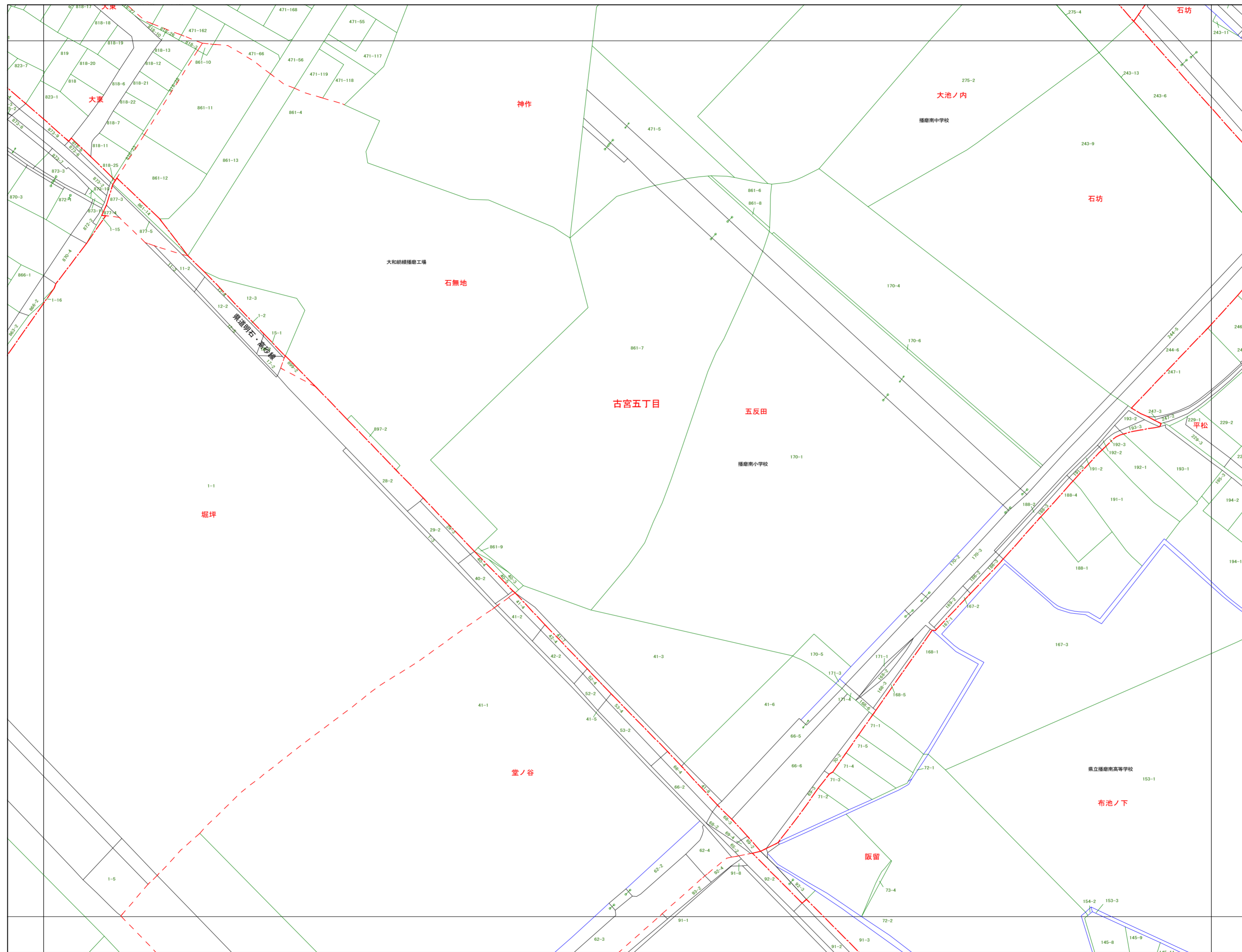


- 凡例
- 市町村界
  - - - - 大字界
  - · - · - 小字界
  - · - · - 不明筆界
  - 道路
  - 河川
  - 橋
  - W 池・沼
  - 鉄塔
  - 筆界  
同地番

- 表示線の優先順
- - - - 境界
  - 道路界
  - 水路界
  - 筆界



この図面は地番参考図です。疑義のある場合は法務局備付図面でご確認ください。



20-3	20-4	21-3
26-1	26-2	27-1
26-3	26-4	27-3

行政区画  
兵庫県  
加古郡

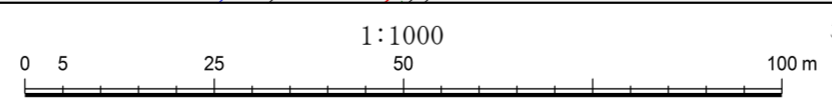


凡例

- 市町村界
- - - 大字界
- · - · - 小字界
- · - · - 不明筆界
- 道路
- 河川
- 橋
- 池・沼
- 鉄塔
- 筆界  
同地番

表示線の優先順


- - - 境界
- 道路界
- 水路界
- 筆界



26-3

# 播磨町地番図

この図面は地番参考図です。疑義のある場合は  
法務局備付図面でご確認ください。



25-2	26-1	26-2
	26-3	26-4
		31-2

行政区画

兵庫県  
加古郡



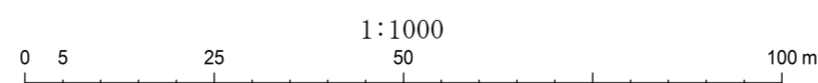
凡例

- 市町村界
- - - 大字界
- · - 小字界
- · - 不明筆界
- 道路
- 河川
- 橋
- 池・沼
- 鉄塔
- 筆界
- 同地番

表示線の優先順

- - - 境界
- 道路界
- 水路界
- 筆界

令和5年3月調製 この図面の地番は調製年度の1月1日現在のものである。



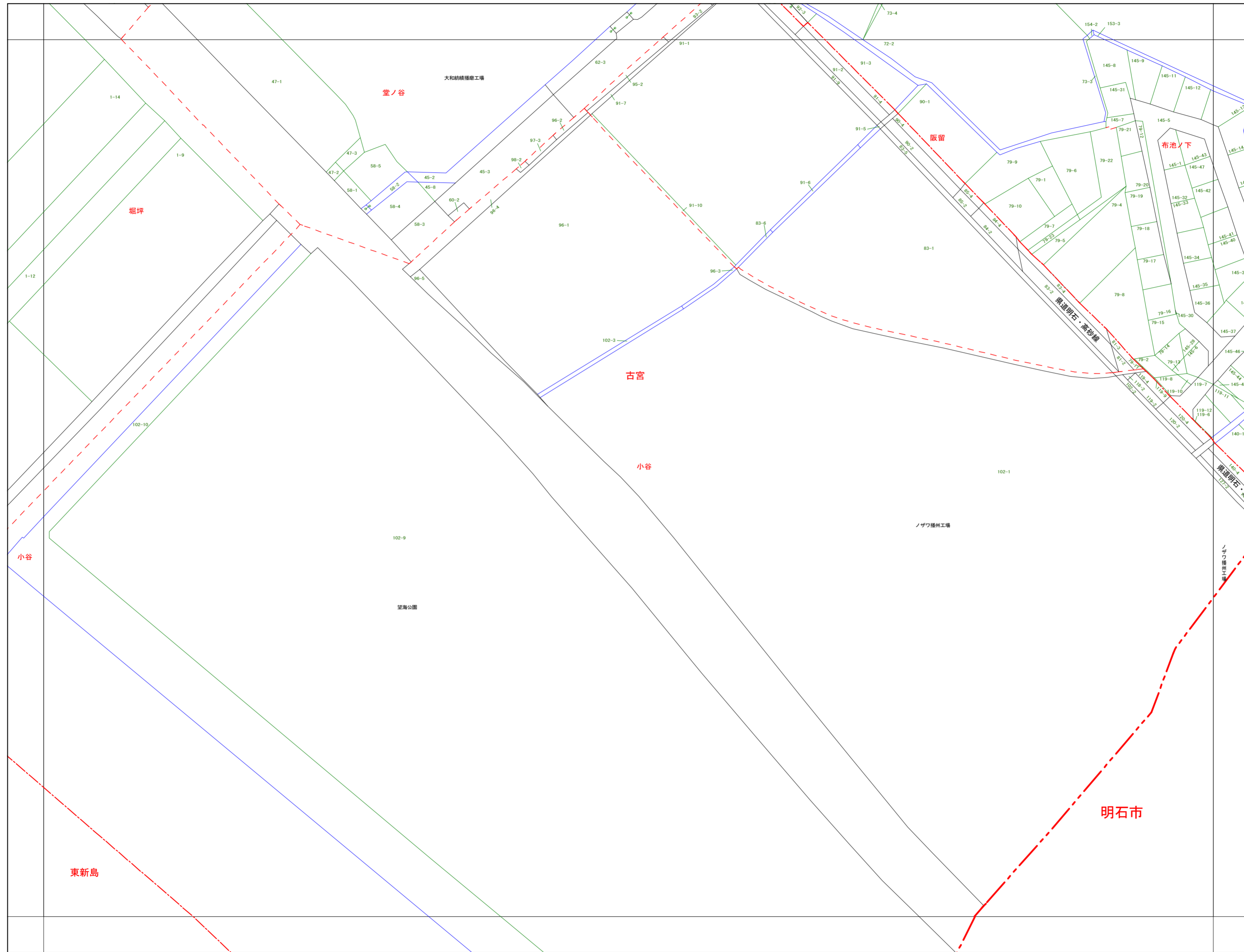
この図面は地番の配置を示したもので、権利関係等の確認には使用できません。 計画機関 播磨町

東  
26-3



# 播磨町地番図

この図面は地番参考図です。疑義のある場合は  
法務局備付図面でご確認ください。



26-1	26-2	27-1
26-3	26-4	27-3
	31-2	

行政区画  
兵庫県  
加古郡

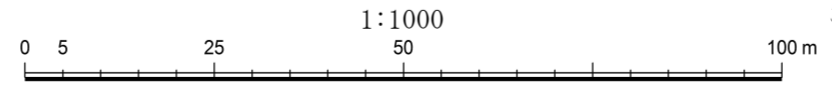


### 凡例

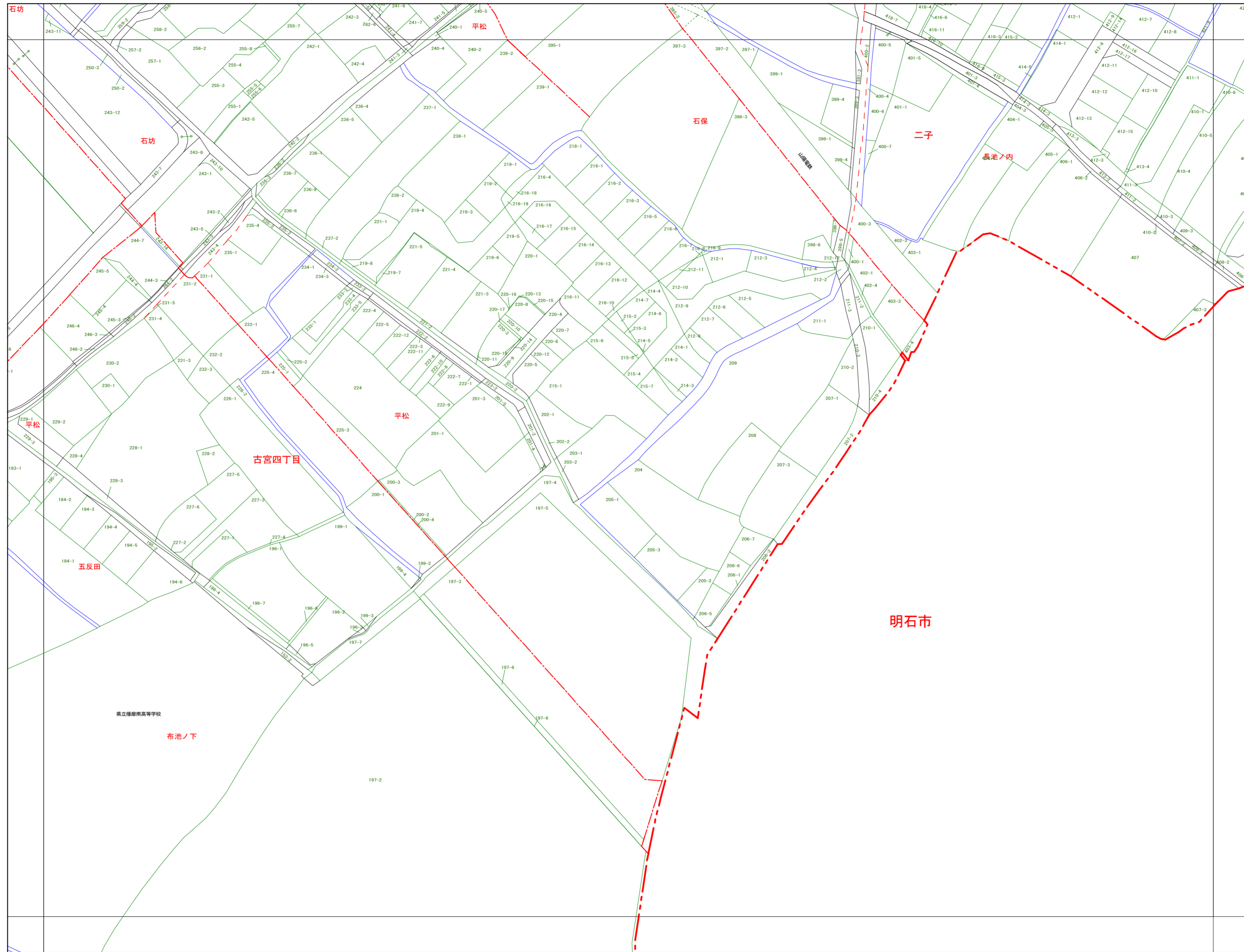
- 市町村界
- - - - - 大字界
- · - · - 小字界
- 不明筆界
- 道路
- 河川
- 橋
- W 池・沼
- 鉄塔
- 筆界  
同地番

### 表示線の優先順

- - - - - 境界
- 道路界
- 水路界
- 筆界



この図面は地番参考図です。疑義のある場合は法務局備付図面でご確認ください。



20-4	21-3	21-4
26-2	27-1	27-2
26-4	27-3	

行政区画

兵庫県  
加古郡



凡例

- 市町村界
- - - 大字界
- · - · - 小字界
- · - · - 不明筆界
- 道路
- 河川
- 橋
- 池・沼
- 塔
- 筆界
- 同地番

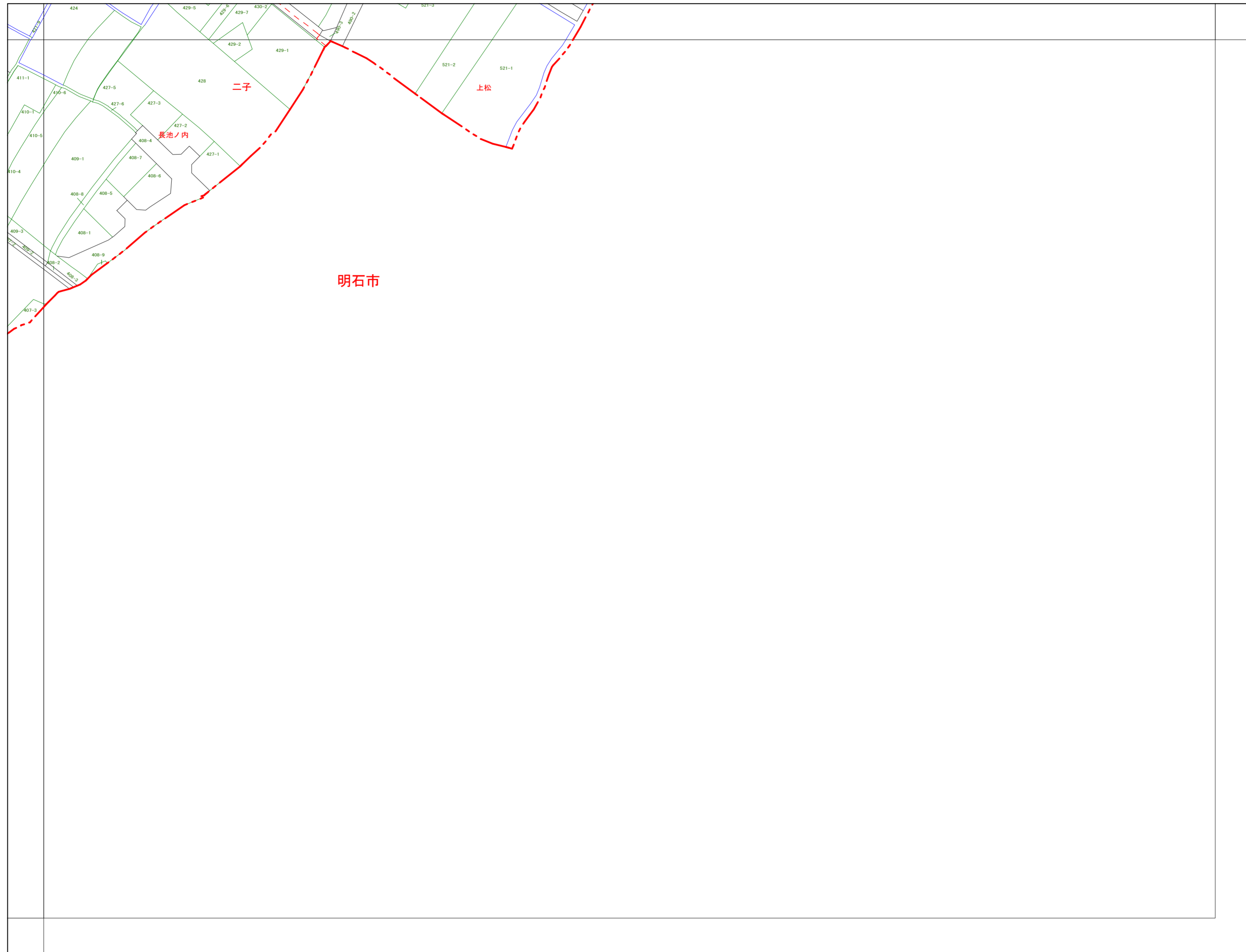
表示線の優先順

- - - 境界
- 道路界
- 水路界
- 筆界

27-2

# 播磨町地番図

この図面は地番参考図です。疑義のある場合は法務局備付図面でご確認ください。



21-3	21-4	22-3
27-1	27-2	
27-3		

行政区画

兵庫県  
加古郡



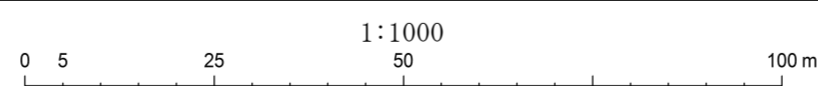
凡例

- 市町村界
- 大字界
- 小字界
- 不明筆界
- 道路
- 河川
- 橋
- 池・沼
- 鉄塔
- 筆界  
同地番

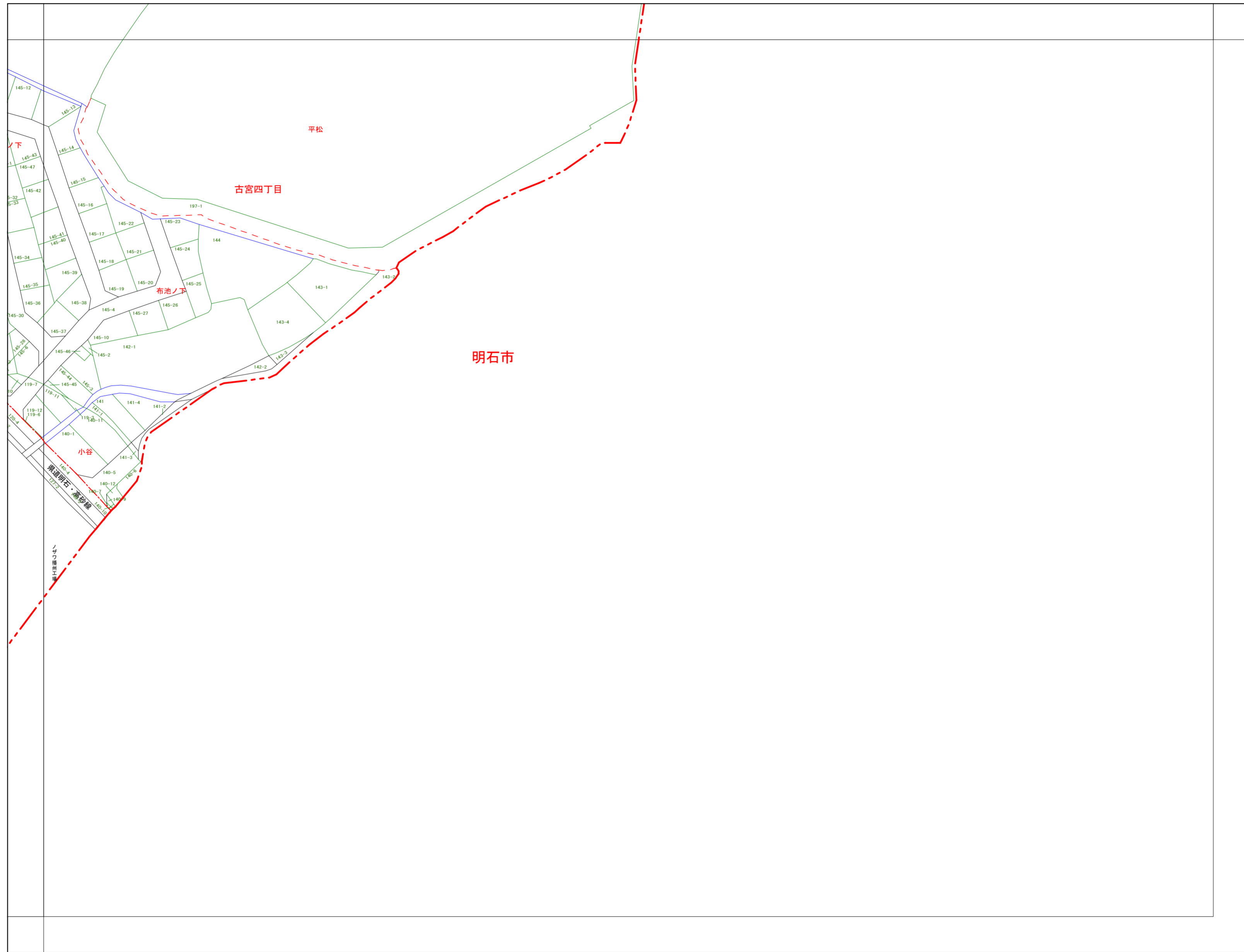
表示線の優先順

- 境界
- 道路界
- 水路界
- 筆界

27-2



この図面は地番参考図です。疑義のある場合は法務局備付図面でご確認ください。



26-2	27-1	27-2
26-4	27-3	
31-2		

行政区画

兵庫県  
加古郡



凡例

- 市町村界
- - - 大字界
- · — 小字界
- · — 不明筆界
- 道路
- 河川
- 橋
- W 池・沼
- 鉄塔
- 筆界  
同地番

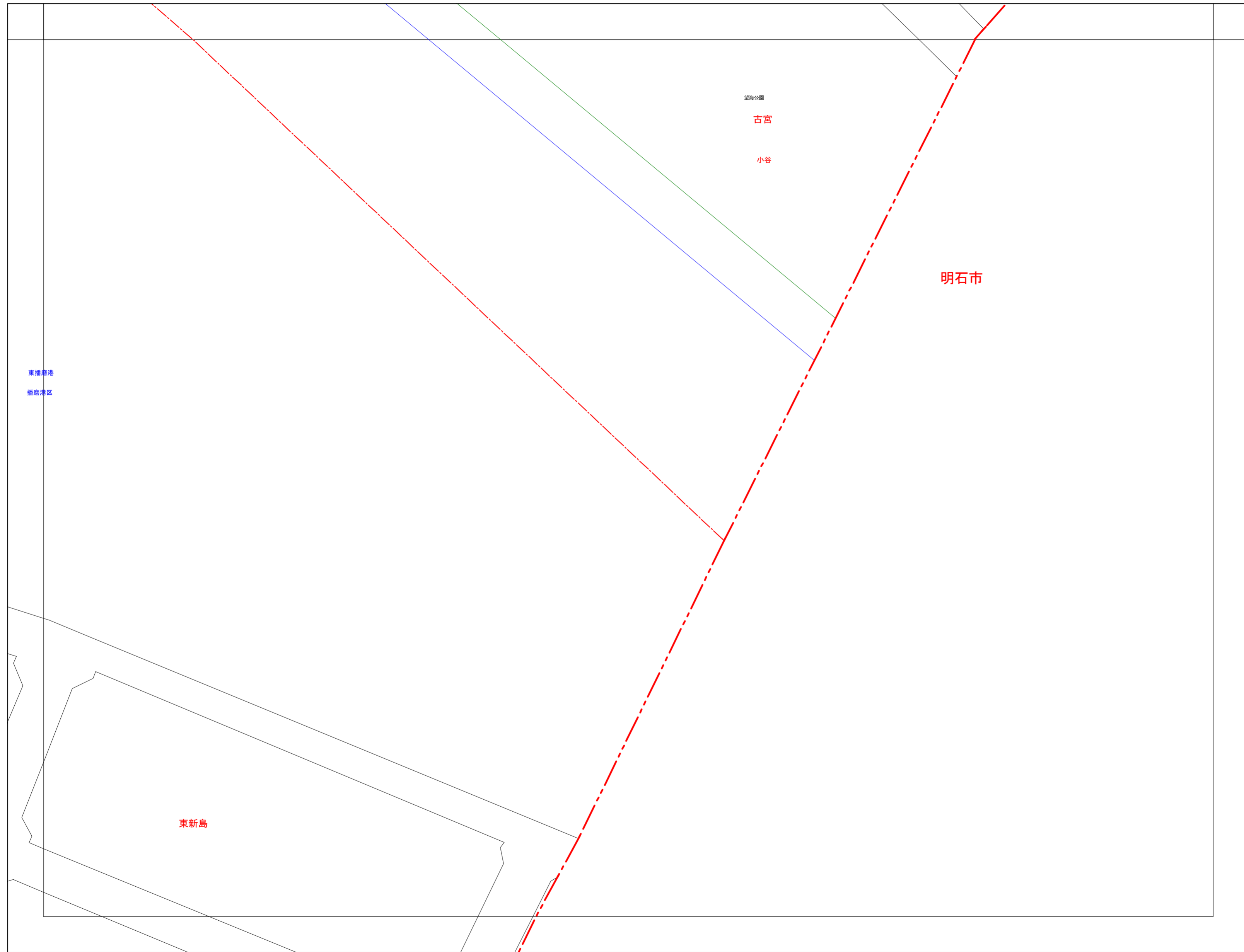
表示線の優先順

- - - 境界
- 道路界
- 水路界
- 筆界

31-2

# 播磨町地番図

この図面は地番参考図です。疑義のある場合は  
法務局備付図面でご確認ください。



26-3	26-4	27-3
	31-2	

行政区画

兵庫県  
加古郡



凡例

- 市町村界
- 大字界
- 小字界
- 不明筆界
- 道路
- 河川
- 橋
- 池・沼
- 鉄塔
- 筆界  
同地番

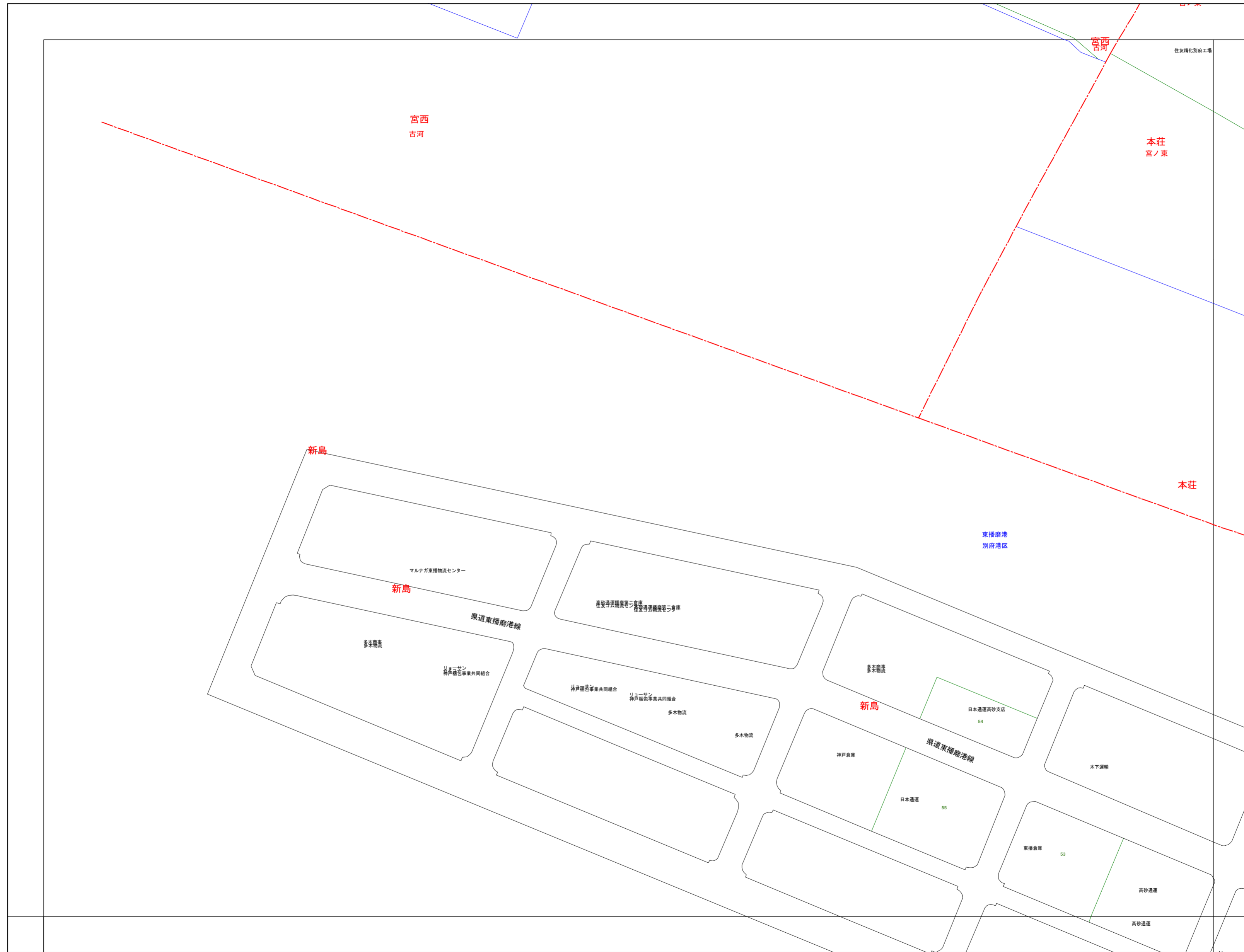
表示線の優先順

- 境界
- 道路界
- 水路界
- 筆界

31-2

# 播磨町地番図

この図面は地番参考図です。疑義のある場合は法務局備付図面でご確認ください。



	18	19
23	24	25

行政区画

兵庫県  
加古郡



凡例

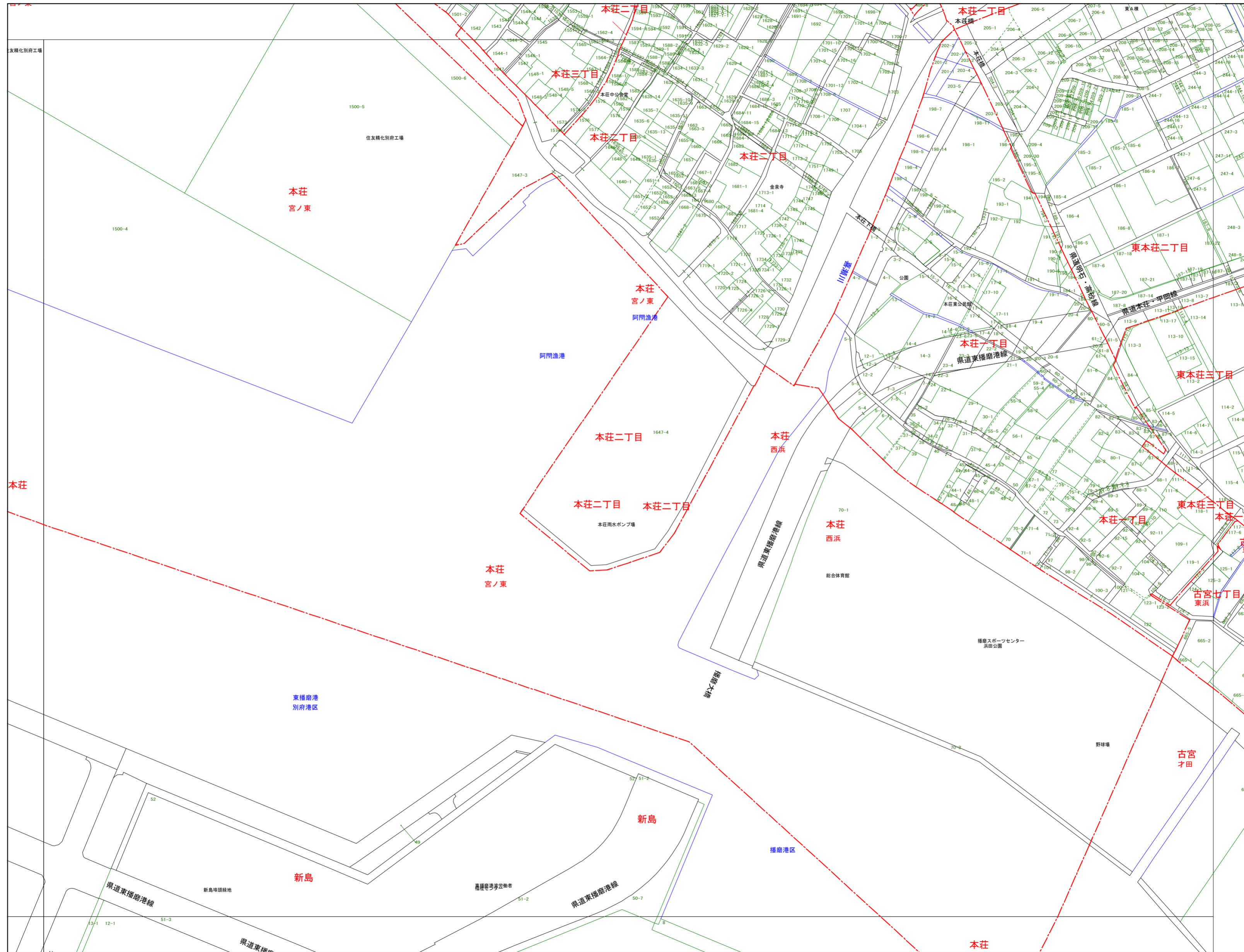
- 市町村界
- - - 大字界
- · - 小字界
- · - 不明筆界
- 道路
- 河川
- 橋
- W 池・沼
- 鉄塔
- 筆界
- 同地番

表示線の優先順

- - - 境界
- 道路界
- 水路界
- 筆界

# 播磨町地番図

この図面は地番参考図です。疑義のある場合は  
法務局備付図面でご確認ください。



18	19
24	25

行政区画  
兵庫県  
加古郡



- 凡例
- 市町村界
  - - - 大字界
  - · - 小字界
  - 不明筆界
  - 道路
  - 河川
  - 橋
  - 池・沼
  - 鉄塔
  - 筆界
  - 同地番

- 表示線の優先順
- - - 境界
  - 道路界
  - 水路界
  - 筆界

この図面は地番参考図です。疑義のある場合は法務局備付図面でご確認ください。

		18
	23	24
	28	29

行政区画

兵庫県  
加古郡




凡例

- 市町村界
- 大字界
- 小字界
- 不明筆界
- 道路
- 河川
- 橋
- 池・沼
- 鉄塔
- 筆界  
同地番

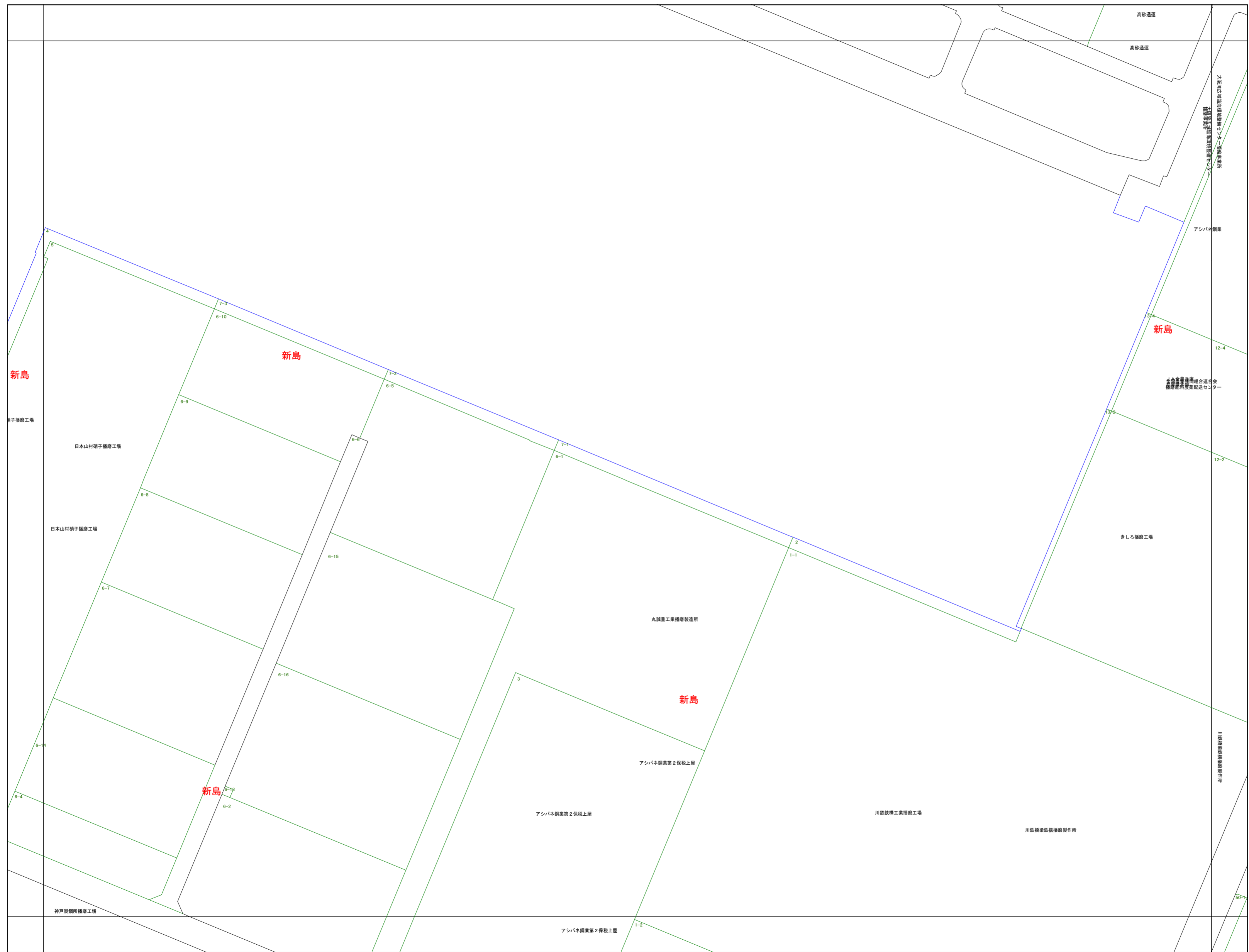
表示線の優先順

- 境界
- 道路界
- 水路界
- 筆界





この図面は地番参考図です。疑義のある場合は法務局備付図面でご確認ください。



	18	19
23	24	25
28	29	30

行政区画

兵庫県  
加古郡



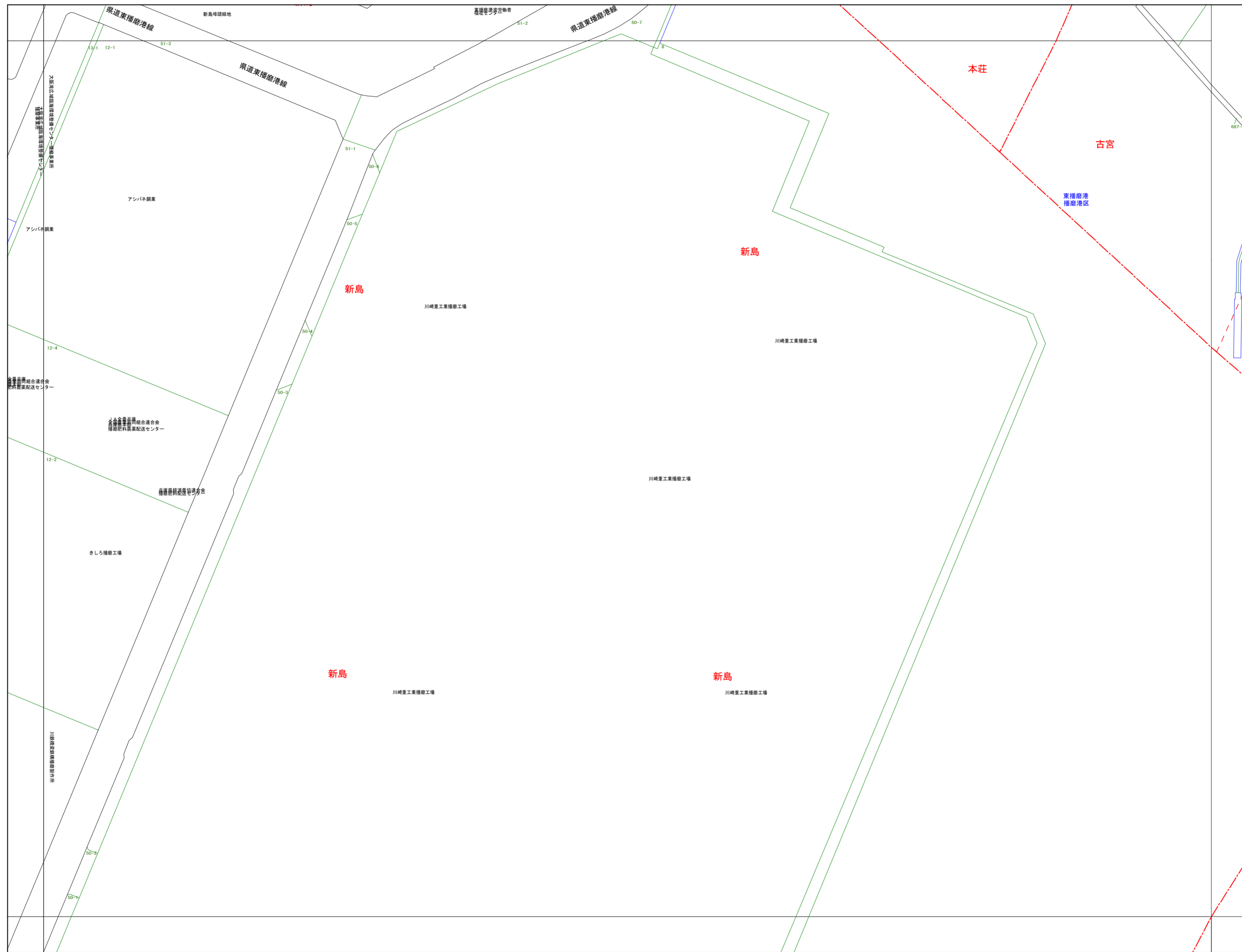
凡例

- 市町村界
- - - 大字界
- · - 小字界
- · - 不明筆界
- 道路
- 河川
- 橋
- 池・沼
- 鉄塔
- 筆界
- 同地番

表示線の優先順

- - - 境界
- 道路界
- 水路界
- 筆界

この図面は地番参考図です。疑義のある場合は法務局備付図面でご確認ください。



18	19	
24	25	
29	30	31

行政区画

兵庫県  
加古郡



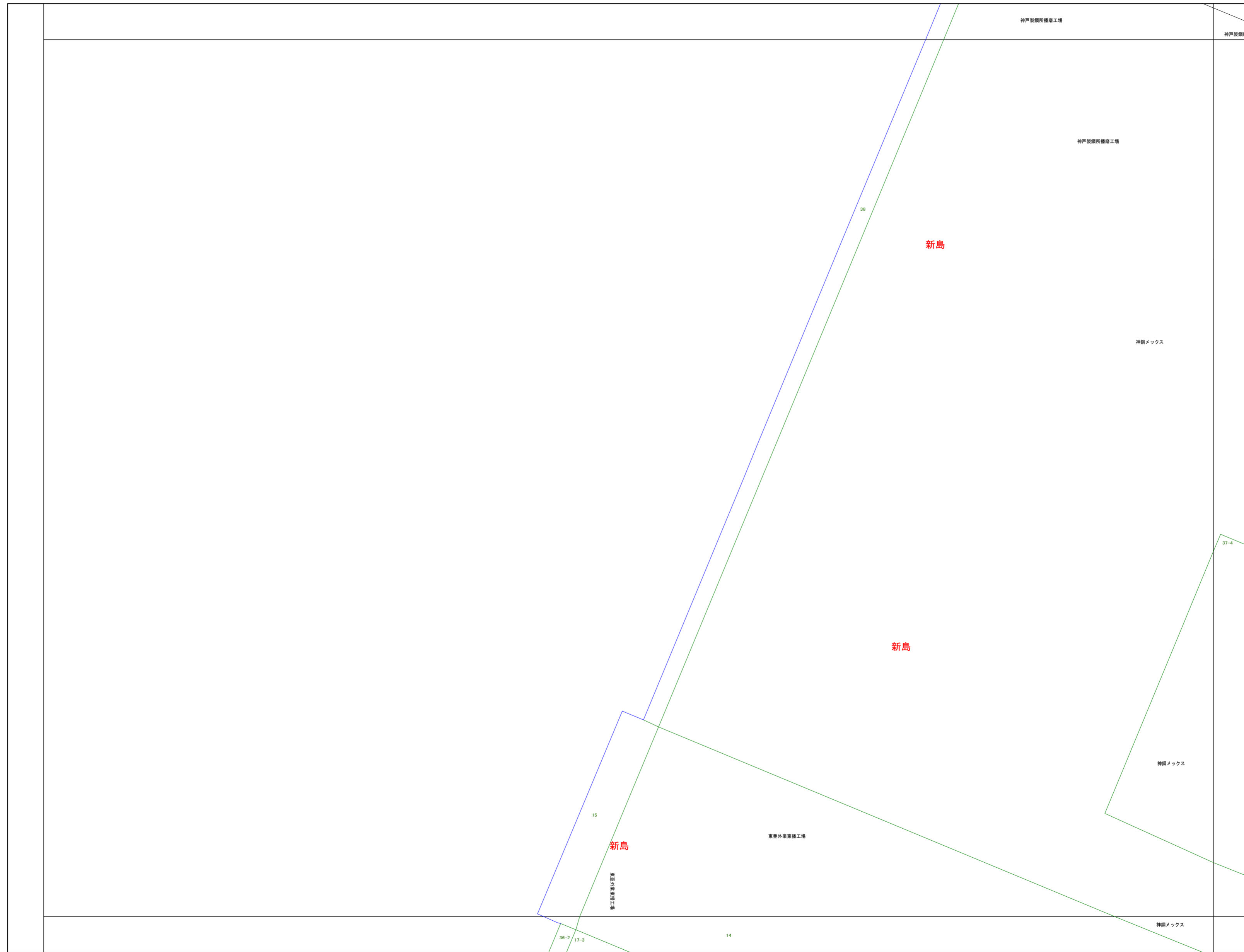
凡例

- 市町村界
- - - 大字界
- · - · - 小字界
- · - · - 不明筆界
- 道路
- 河川
- 橋
- W 池・沼
- 鉄塔
- 筆界
- 同地番

表示線の優先順

- - - 境界
- 道路界
- 水路界
- 筆界

この図面は地番参考図です。疑義のある場合は法務局備付図面でご確認ください。



	23	24
	28	29
	33	34

行政区画  
兵庫県  
加古郡



- 凡例
- 市町村界
  - 大字界
  - 小字界
  - 不明筆界
  - 道路
  - 河川
  - 橋
  - 池・沼
  - 塔
  - 筆界
  - 同地番

- 表示線の優先順
- 境界
  - 道路界
  - 水路界
  - 筆界

この図面は地番参考図です。疑義のある場合は法務局備付図面でご確認ください。



23	24	25
28	29	30
33	34	35


行政区画  
兵庫県  
加古郡



- 凡例
- 市町村界
  - - - 大字界
  - · - · - 小字界
  - 不明筆界
  - 道路
  - 河川
  - 橋
  - 池・沼
  - 鉄塔
  - 筆界
  - 同地番

- 表示線の優先順
- - - 境界
  - 道路界
  - 水路界
  - 筆界

この図面は地番参考図です。疑義のある場合は法務局備付図面でご確認ください。



24	25	
29	30	31
34	35	36

行政区画

兵庫県  
加古郡



凡例

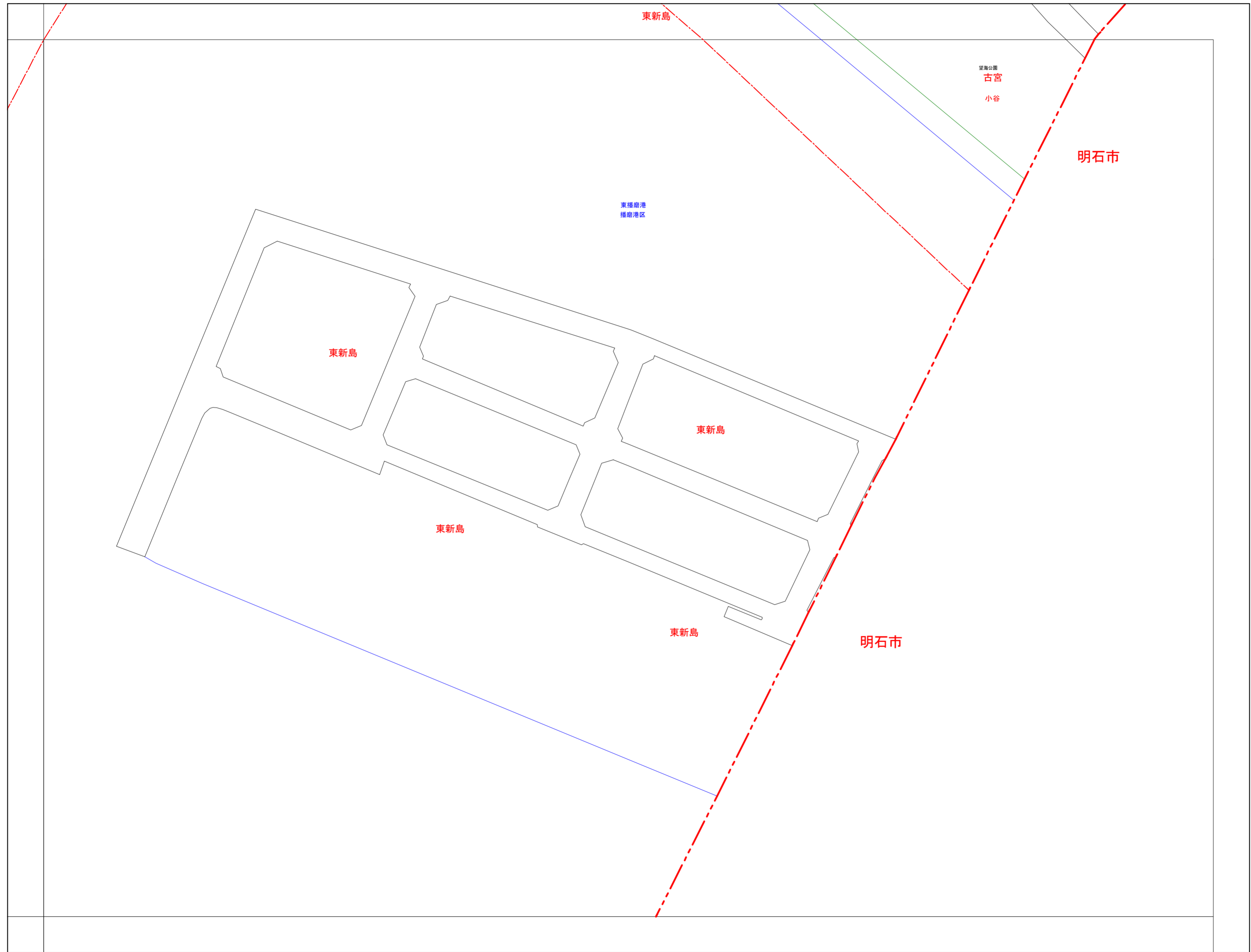
- 市町村界
- 大字界
- 小字界
- 不明筆界
- 道路
- 河川
- 橋
- 池・沼
- 鉄塔
- 筆界  
同地番

表示線の優先順

- 境界
- 道路界
- 水路界
- 筆界

# 播磨町地番図

この図面は地番参考図です。疑義のある場合は  
法務局備付図面でご確認ください。



25		
30	31	
35	36	

行政区画

兵庫県  
加古郡



凡 例

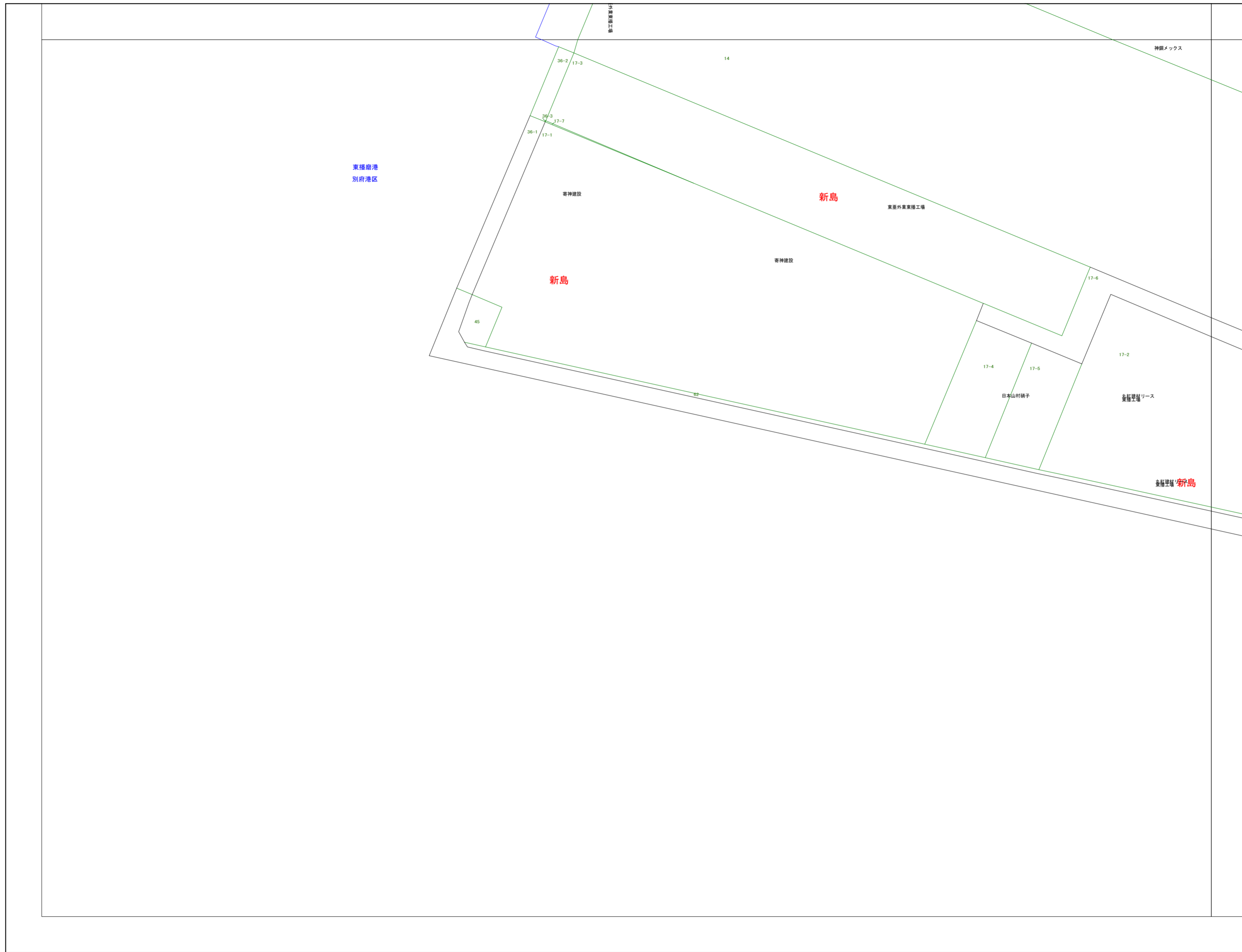
- 市 町 村 界
- - - 大 字 界
- 小 字 界
- 不 明 筆 界
- 道 路 界
- ~~~~~ 河 川
- 橋
- 池 ・ 沼
- 鉄 塔
- 筆 界
- 同 地 番

表示線の優先順

- - - 境 界
- 道 路 界
- 水 路 界
- 筆 界

# 播磨町地番図

この図面は地番参考図です。疑義のある場合は  
法務局備付図面でご確認ください。



	28	29
	33	34

行政区画

兵庫県  
加古郡



凡例

- 市町村界
- - - 大字界
- - - 小字界
- - - 不明筆界
- 道路
- 河川
- 橋
- 池・沼
- 塔
- 筆界
- 同地番

表示線の優先順

- - - 境界
- 道路界
- 水路界
- 筆界

# 播磨町地番図

この図面は地番参考図です。疑義のある場合は  
法務局備付図面でご確認ください。



28	29	30
33	34	35
		37

行政区画

兵庫県  
加古郡



凡例

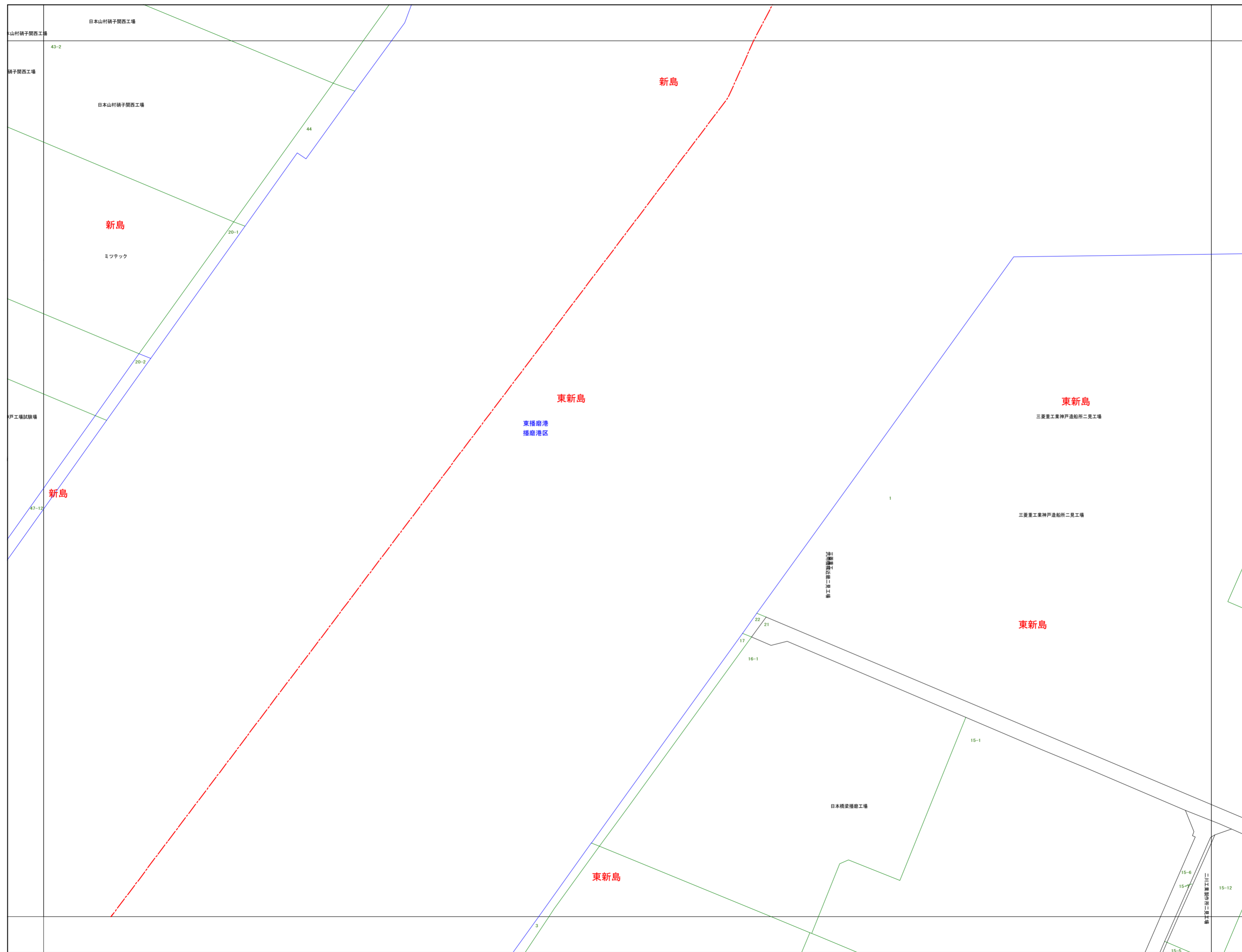
- 市町村界
- - - 大字界
- · - · - 小字界
- · - · - 不明筆界
- 道路
- 河川
- 橋
- 池・沼
- 鉄塔
- 筆界
- 同地番

表示線の優先順

- - - 境界
- 道路界
- 水路界
- 筆界



この図面は地番参考図です。疑義のある場合は法務局備付図面でご確認ください。



29	30	31
34	35	36
	37	38

行政区画

兵庫県  
加古郡



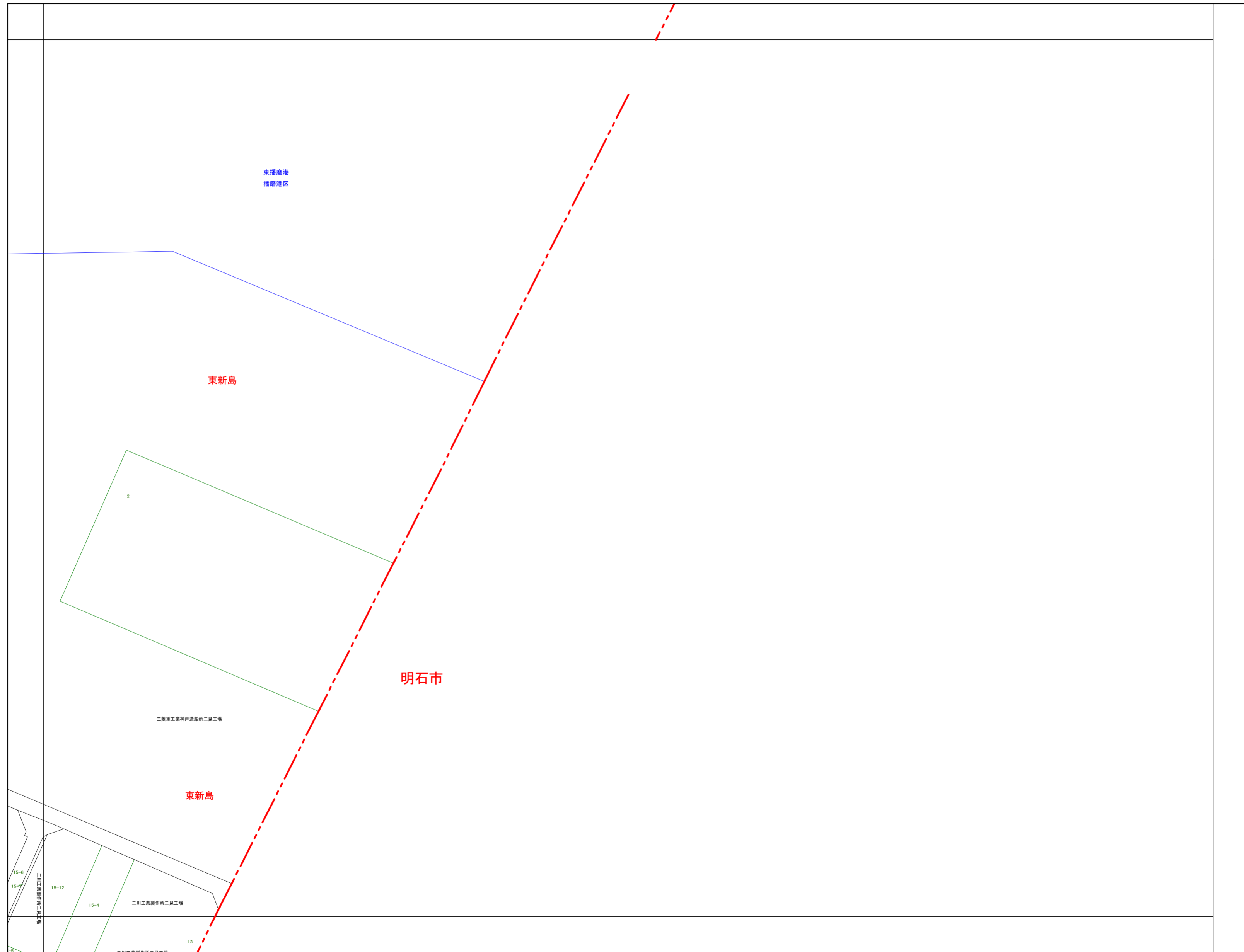
凡例

- 市町村界
- .- 大字界
- 小字界
- 不明筆界
- 道路
- 河川
- 橋
- W 池・沼
- 鉄塔
- 筆界
- 同地番

表示線の優先順

- 境界
- 道路界
- 水路界
- 筆界

この図面は地番参考図です。疑義のある場合は法務局備付図面でご確認ください。



30	31	
35	36	
37	38	

行政区画

兵庫県  
加古郡



凡例

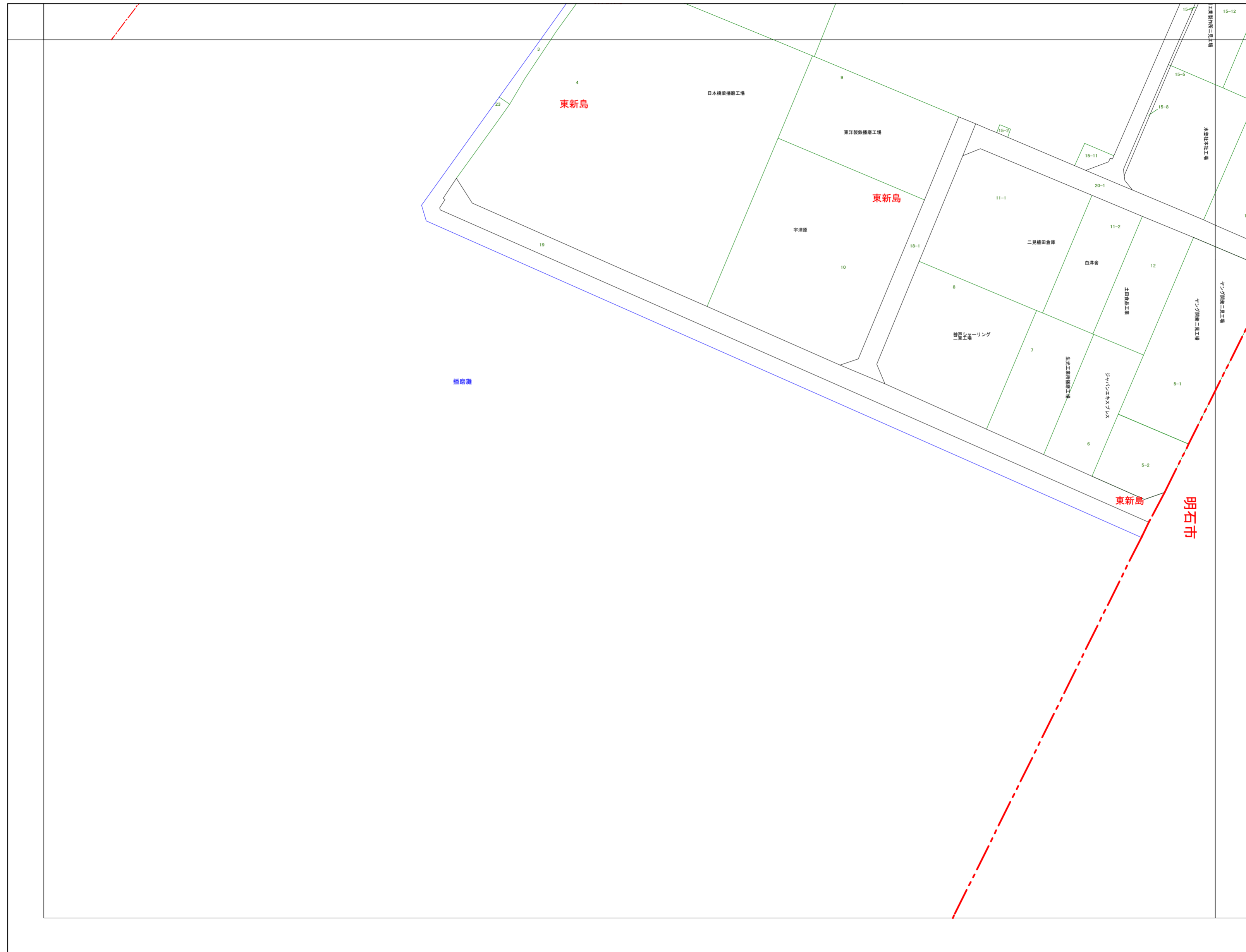
- 市町村界
- 大字界
- 小字界
- 不明筆界
- 道路
- 河川
- 橋
- 池・沼
- 鉄塔
- 筆界  
同地番

表示線の優先順

- 境界
- 道路界
- 水路界
- 筆界

# 播磨町地番図

この図面は地番参考図です。疑義のある場合は法務局備付図面でご確認ください。



34	35	36
	37	38

行政区画

兵庫県  
加古郡



凡例

- 市町村界
- 大字界
- 小字界
- 不明筆界
- 道路
- 河川
- 橋
- 池・沼
- 鉄塔
- 筆界
- 同地番

表示線の優先順

- 境界
- 道路界
- 水路界
- 筆界

この図面は地番参考図です。疑義のある場合は法務局備付図面でご確認ください。



35	36	
37	38	

行政区画

兵庫県  
加古郡



凡例

- 市町村界
- 大字界
- 小字界
- 不明筆界
- 道路
- 河川
- 橋
- 池・沼
- 鉄塔
- 筆界  
同地番

表示線の優先順

- 境界
- 道路界
- 水路界
- 筆界